

DE5848_149/152	P01	M04	70_05	M05+M06	
B	E	G	Stat.: 27,100 bis 31,400		
Gewässersohle anheben z.B. durch den Einbau von Grundschwellen in Verbindung mit M05 (71_01) und M06 (71_02) Störsteine und Totholz fest einbauen.					
Verbesserung der Gewässergüte			kR	mR	IR

DE5848_149/152	P01	M01	69_03		
B	E	G	Stat.: 26,78; 28,65; 29,98; 32,53; 33,42; 35,04		
Bauwerke BW 02, BW05, BW07, BW10, BW12, BW13: Stauanlage / Sohlabsturz durch besser passierbare Anlage ersetzen (z.B. ständig offene Wehrfelder)					
Verbesserung der Durchgängigkeit			kR	mR	IR

DE5848_149/152	P01	M07	72_04		
B	E	G	Stat.: 27,100 bis 31,400		
Zusammen mit Maßnahme M08 (72_07) und M09 (72_08) Uferlinie durch Nischen brechen, natürliche Habitatelemente und naturnahe Strömungsenker einbauen.					
Verbesserung der Gewässergüte			kR	mR	IR

DE5848_149/152	P01	M01	69_03		
B	E	G	Stat.: 26,78; 28,65; 29,98; 32,53; 33,42; 35,04		
Bauwerke BW 02, BW05, BW07, BW10, BW12, BW13: Stauanlage / Sohlabsturz durch besser passierbare Anlage ersetzen (z.B. ständig offene Wehrfelder)					
Verbesserung der Durchgängigkeit			kR	mR	IR

DE5848_149/152	P01	M03	73_01		
B	E	G	Stat.: 27,100 bis 36,055		
Gewässerrandstreifen ausweisen (Festlegung durch die Wasserbehörde): Ergänzung des Gewässerrandstreifens auf beidseitig 20 m.					
Verbesserung der Gewässergüte			kR	mR	IR

Gewässerentwicklungskonzept Nieplitz

Karte 7-4: Maßnahmen und Prioritäten - Nieplitz (5848_149/152 - P01)

Abschnitt:
Blatt 2 von 7

Zeichenerklärung

	69_03	Stauanlage/Sohlabsturz für Durchgängigkeit ersetzen oder rückbauen
	69_05	Fischpass/Umhengunggerinne anlegen/optimieren
	70_05	Gewässersohle anheben z.B. durch den Einbau von Grundschwellen
	72_04	Uferlinie durch Nischen, Vorsprünge und Randschüttungen punktuell brechen
	73_01	Gewässerrandstreifen ausweisen (Festlegung durch die Wasserbehörde)

Wasserkörper-ID	P01	M01	79_15	Uferseite	
B	E	G	Stationierung		
Maßnahmenbeschreibung					
Entwicklungsziel			kR	mR	IR

P01 = Planungsabschnitt
M01 = Maßnahme
79_15 = Einzelmaßnahmentyp-ID

kR = kurzfristige Realisierung (bis 2015)
mR = mittelfristige Realisierung (bis 2021)
IR = langfristige Realisierung (bis 2027)

- B Belassen
- E Entwickeln
- G Gestalten
- WRRL-berichtspflichtiges Fließgewässer
- Planungsabschnittsgrenze
- Wendewasser
- Kilometrierung
- FFH-Gebiet, FFH-Gebiet Obere Nieplitz maßstabsbedingt kaum erkennbar

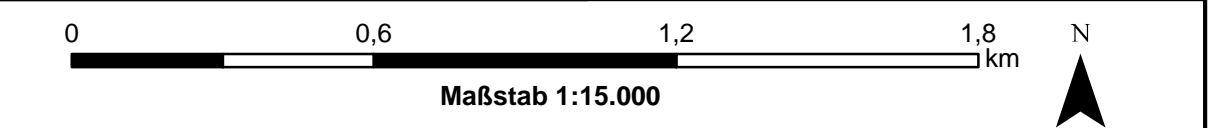
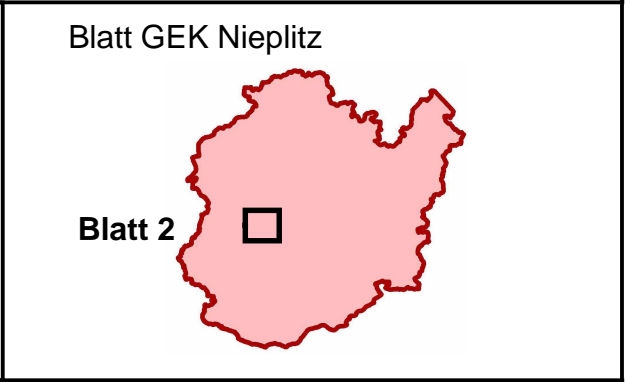
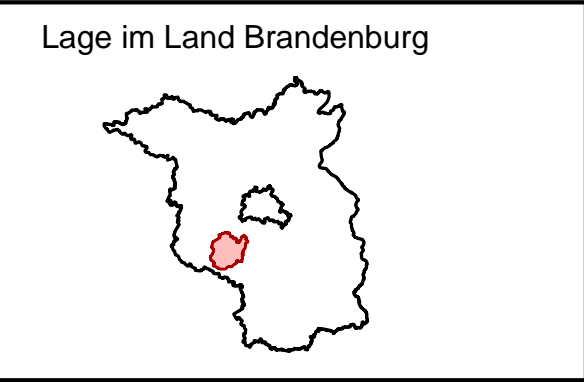
LANDESAMT FÜR UMWELT, GESUNDHEIT UND VERBRAUCHERSCHUTZ BRANDENBURG
Regionalabteilung West

Institut für ökologische Forschung und Planung GmbH
 IDAS Planungsgesellschaft mbH

Gewässerentwicklungskonzept Nieplitz

Karte 7-4: Maßnahmen und Prioritäten - Nieplitz (5848_149/152 - P01)

Stand März 2012



Kartengrundlage:
Landesvermessung und Geobasisinformation Brandenburg (LGB)
Digitale Topographische Karte 1:25.000