

DE5848_149/152	P01	M01	69_03
B	E	G	Stat.: 26,78; 28,65; 29,98; 32,53; 33,42; 35,04
Bauwerke BW 02, BW05, BW07, BW10, BW12, BW13: Stauanlage / Sohlabsturz durch besser passierbare Anlage ersetzen (z.B. ständig offene Wehrfelder)			
Verbesserung der Durchgängigkeit		kR	mR

DE5848_149/152	P01	M03	73_01
B	E	G	Stat.: 27,100 bis 36,055
Gewässerrandstreifen ausweisen (Festlegung durch die Wasserbehörde): Ergänzung des Gewässerrandstreifens auf beidseitig 20 m.			
Verbesserung der Gewässergüte		kR	mR

DE5848_149/152	P01	M02	69_05
B	E	G	Stat.: 26,780
Variante für Maßnahme1 am Bauwerk BW02: Fischpass/ Umgehungsgerinne anlegen oder optimieren			
Verbesserung der Durchgängigkeit		kR	mR

DE5848_149/152	P01	M04	70_05	M05+M06
B	E	G	Stat.: 27,100 bis 31,400	
Gewässersohle anheben z.B. durch den Einbau von Grundschnellen in Verbindung mit M05 (71_01) und M06 (71_02) Störsteine und Totholz fest einbauen.				
Verbesserung der Gewässergüte		kR	mR	IR

DE5848_149/152	P01	M01	69_03
B	E	G	Stat.: 26,78; 28,65; 29,98; 32,53; 33,42; 35,04
Bauwerke BW 02, BW05, BW07, BW10, BW12, BW13: Stauanlage / Sohlabsturz durch besser passierbare Anlage ersetzen (z.B. ständig offene Wehrfelder)			
Verbesserung der Durchgängigkeit		kR	mR

DE5848_149/152	P01	M07	72_04
B	E	G	Stat.: 27,100 bis 31,400
Zusammen mit Maßnahme M08 (72_07) und M09 (72_08) Uferlinie durch Nischen brechen, natürliche Habitatelemente und naturnahe Strömunglenker einbauen.			
Verbesserung der Gewässergüte		kR	mR

Gewässerentwicklungskonzept Nieplitz

Karte 7-4: Maßnahmen und Prioritäten - Nieplitz (5848_149/152 - P01)

Abschnitt:
Blatt 1 von 7

Zeichenerklärung

	69_03	Stauanlage/Sohlabsturz für Durchgängigkeit ersetzen oder rückbauen
	69_05	Fischpass/Umgehungsgerinne anlegen/optimieren
	70_05	Gewässersohle anheben z.B. durch den Einbau von Grundschnellen
	72_04	Uferlinie durch Nischen, Vorsprünge und Randschüttungen punktuell brechen
	73_01	Gewässerrandstreifen ausweisen (Festlegung durch die Wasserbehörde)

Wasserkörper-ID	P01	M01	79_15	Uferseite
B	E	G	Stationierung	
Maßnahmenbeschreibung				
Entwicklungsziel		kR	mR	IR

P01 = Planungsabschnitt
M01 = Maßnahme
79_15 = Einzelmaßnahmentyp-ID

kR = kurzfristige Realisierung (bis 2015)
mR = mittelfristige Realisierung (bis 2021)
IR = langfristige Realisierung (bis 2027)

B	Belassen	E	Entwickeln	G	Gestalten
---	----------	---	------------	---	-----------

- Planungsabschnittsgrenze
- WRRL-berichtspflichtiges Fließgewässer
- Kilometrierung
- FFH-Gebiet, FFH-Gebiet Obere Nieplitz maßstabsbedingt kaum erkennbar

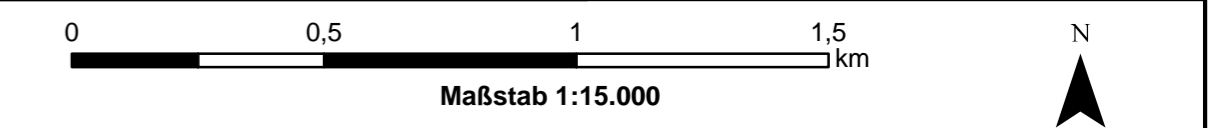
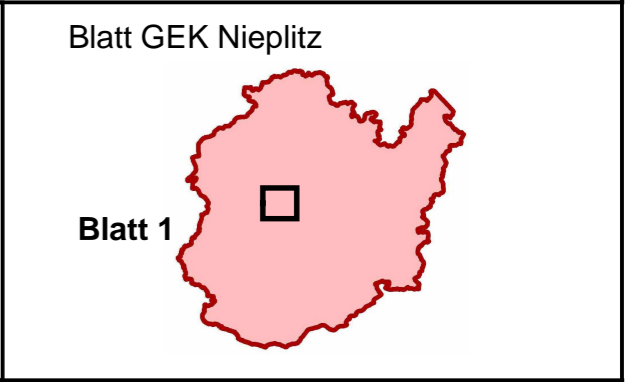
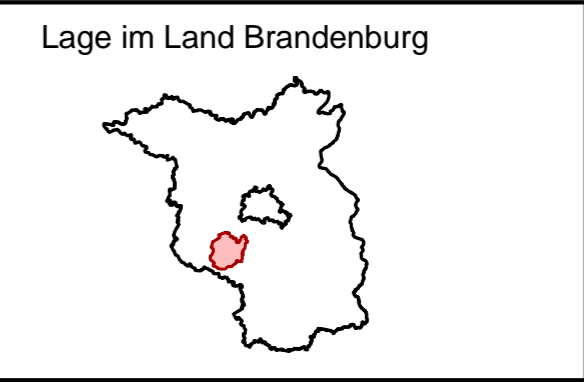
LANDESAMT FÜR UMWELT, GESUNDHEIT UND VERBRAUCHERSCHUTZ BRANDENBURG
Regionalabteilung West

Institut für ökologische Forschung und Planung GmbH
 IDAS Planungsgesellschaft mbH

Gewässerentwicklungskonzept Nieplitz

Karte 7-4: Maßnahmen und Prioritäten - Nieplitz (5848_149/152 - P01)

Stand März 2012



Kartengrundlage:
Landesvermessung und Geobasisinformation Brandenburg (LGB)
Digitale Topographische Karte 1:25.000