

Gewässerentwicklungskonzept Nieplitz

Karte 7-29: Maßnahmen und Prioritäten - Pfeffergraben (5848872_1344 - P01 und P02)

Abschnitt:
Blatt 1 von 3

Zeichenerklärung

	501	Konzeptionelle Maßnahme
	69_10	Durchlass für Durchgängigkeit rückbauen oder umgestalten
	73_01	Gewässerrandstreifen ausweisen (Festlegung durch die Wasserbehörde)
	73_04	Uferschutzmaßnahme (z.B. durch Abzäunung von Weideflächen)
	73_05	Initialpflanzungen für standortheimischen Gehölzsaum zur Verbesserung von Habitaten
	79_15	Sonstige Maßnahme zur Anpassung / Optimierung der Gewässerunterhaltung
	80_01	Gewässerrandstreifen ausweisen (Festlegung durch die Wasserbehörde)

Wasserkörper-ID	P01	M01	79_15	Uferseite	
B	E	G	Stationierung		
Maßnahmenbeschreibung					
Entwicklungsziel			kR	mR	IR

P01 = Planungsabschnitt
M01 = Maßnahme
79_15 = Einzelmaßnahmentyp-ID
kR = kurzfristige Realisierung (bis 2015)
mR = mittelfristige Realisierung (bis 2021)
IR = langfristige Realisierung (bis 2027)

B Belassen E Entwickeln G Gestalten

— Planungsabschnittsgrenze — WRRL-berichtspflichtiges Fließgewässer
• Kilometrierung ■ FFH-Gebiet

LANDESAMT FÜR UMWELT, GESUNDHEIT UND VERBRAUCHERSCHUTZ BRANDENBURG
 Regionalabteilung West

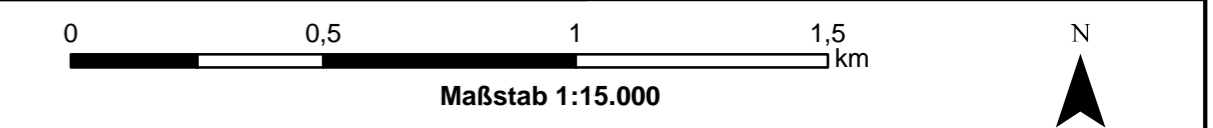
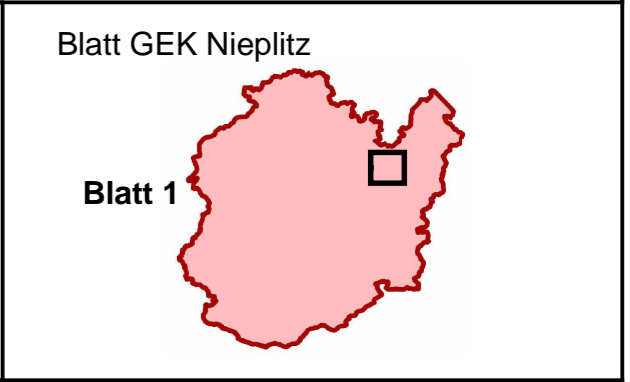
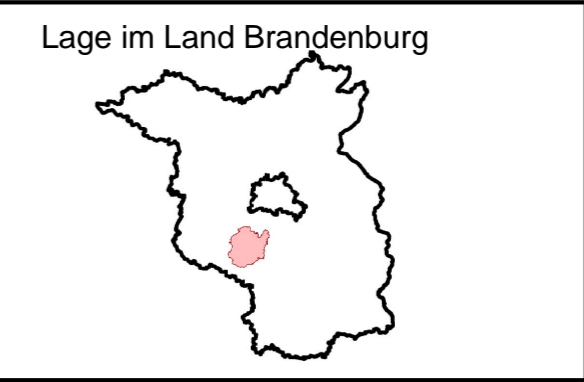
Institut für ökologische Forschung und Planung GmbH

IDAS Planungsgesellschaft mbH

Gewässerentwicklungskonzept Nieplitz

Karte 7-29: Maßnahmen und Prioritäten - Pfeffergraben (5848872_1344 - P01 und P02)

Stand März 2012



Kartengrundlage:
Landesvermessung und Geobasisinformation Brandenburg (LGB)
Digitale Topographische Karte 1:25.000