

DE5848462_1342	P02	M04	73_01
B	E	G	
Stat.: 0,35 bis 1,26; 1,42 bis 1,71			
Anlegen eines beidseitig 5 m breiten gewässerbegleitenden Randstreifens.			
Verbesserung der Gewässerstruktur und Verbesserung der Gewässergüte		kR	mR
		IR	

DE5848462_1342	P02	M05	79_15
B	E	G	
Stat.: 0,35 bis 2,01			
Angepasste und bedarfsgerechte ökologische Gewässerunterhaltung.			
Verbesserung der Gewässerstruktur und Verbesserung der Gewässergüte		kR	mR
		IR	

DE5848462_1342	P02	M03	73_05
B	E	G	
Stat.: 0,35 bis 1,26; 1,42 bis 1,71			
Einseitige Bepflanzung der Ufer mit standorttypischen Gehölzen zur Verbesserung der Habitate im Uferbereich und zur Reduzierung der Nährstoffeinträge.			
Verbesserung des Wasserrückhalts		kR	mR
		IR	

DE5848462_1342	P02	M01	65_05
B	E	G	
Stat.: 0,35 bis 2,01			
Einbau von Stützschnellen zur Optimierung des Wasserrückhalts (Verortung der Stützschnellen nach Prüfung der Geländebeschaffenheit)			
Verbesserung des Wasserrückhalts		kR	mR
		IR	

DE5848462_1342	P02	M02	65_06
B	E	G	
Stat.: 0,468; 0,92			
Zwei vorhandene Stauanlagen zur Verbesserung des Wasserrückhalts auf ihre Funktionsfähigkeit überprüfen und bei Bedarf überholen			
Verbesserung des Wasserrückhalts		kR	mR
		IR	

Gewässerentwicklungskonzept Nieplitz

Karte 7-28: Maßnahmen und Prioritäten - Rehdenbach (5848462_1342 - P02)

Abschnitt:
Blatt 2 von 2

Zeichenerklärung

	65_05	Anlage/Sanierung/Optimierung von Stau/Stützschnellen zum Wasserrückhalt
	65_06	Anlage/Sanierung/Optimierung von Stau/Stützschnellen zum Wasserrückhalt
	73_01	Gewässerrandstreifen ausweisen (Festlegung durch die Wasserbehörde)
	73_05	Initialpflanzungen für standortheimischen Gehölzsaum zur Verbesserung von Habitaten
	79_15	Sonstige Maßnahme zur Anpassung / Optimierung der Gewässerunterhaltung

Wasserkörper-ID	P01	M01	79_15	Uferseite
B	E	G		Stationierung
Maßnahmenbeschreibung				
Entwicklungsziel		kR	mR	IR

P01 = Planungsabschnitt
M01 = Maßnahme
79_15 = Einzelmaßnahmentyp-ID

kR = kurzfristige Realisierung (bis 2015)
mR = mittelfristige Realisierung (bis 2021)
IR = langfristige Realisierung (bis 2027)

B	Belassen	E	Entwickeln	G	Gestalten
---	----------	---	------------	---	-----------

- Planungsabschnittsgrenze
- WRRL-berichtspflichtiges Fließgewässer
- Kilometrierung
- FFH-Gebiet

LANDESAMT FÜR UMWELT, GESUNDHEIT UND VERBRAUCHERSCHUTZ BRANDENBURG
Regionalabteilung West

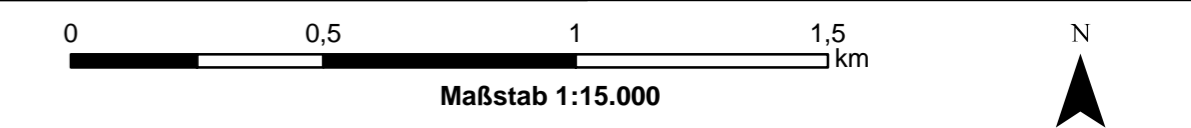
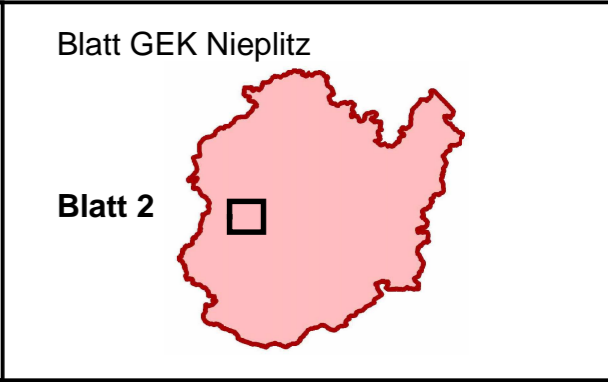
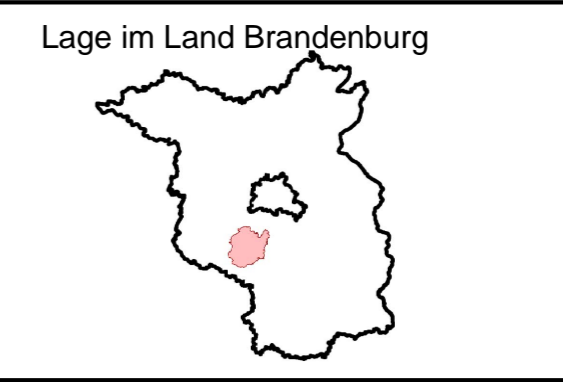
biota
Institut für ökologische Forschung und Planung GmbH

IDAS Planungsgesellschaft mbH

Gewässerentwicklungskonzept Nieplitz

Karte 7-28: Maßnahmen und Prioritäten - Rehdenbach (5848462_1342 - P02)

Stand März 2012



Kartengrundlage:
Landesvermessung und Geobasisinformation Brandenburg (LGB)
Digitale Topographische Karte 1:25.000