

DE5848412_1341	P02	M02	65_05	
B	E	G	Stat.: 1,41 bis 3,74	
Einbau von Stützschnellen zur Optimierung des Wasserrückhalts (Verortung der Stützschnellen nach Prüfung der Geländebeschaffenheit)				
Verbesserung des Wasserrückhalts		kR	mR	IR

DE5848412_1341	P02	M04	73_01	
B	E	G	Stat.: 2,01 bis 3,74	
Anlegen eines beidseitig 5 m breiten gewässerbegleitenden Randstreifens (linksseitig ab Stat. 2,62)				
Förderung der Gewässerstruktur und Verbesserung der Gewässergüte		kR	mR	IR

DE5848412_1341	P02	M05	79_15	
B	E	G	Stat.: 1,41 bis 3,74	
Angepasste und bedarfsgerechte ökologische Gewässerunterhaltung				
Förderung der Gewässerstruktur		kR	mR	IR

DE5848412_1341	P02	M01	65_06	
B	E	G	Stat.: 0,0 bis 1,41	
Die vorhandene Stauanlage zur Verbesserung des Wasserrückhalts auf ihre Funktionstüchtigkeit überprüfen und bei Bedarf überholen				
Verbesserung des Wasserrückhalts		kR	mR	IR

DE5848412_1341	P02	M03	73_05	
B	E	G	Stat.: 2,63 bis 3,74	
Einseitige Bepflanzung der Ufer mit standorttypischen Gehölzen zur Verbesserung der Habitate im Uferbereich und zur Reduzierung der Nährstoffeinträge				
Förderung der Gewässerstruktur und Verbesserung der Gewässergüte		kR	mR	IR

### Gewässerentwicklungskonzept Nieplitz

Karte 7-27: Maßnahmen und Prioritäten - Rottstocker Kanal (5848412\_1341 - P02)

Abschnitt:  
Blatt 2 von 3

#### Zeichenerklärung

	65_05	Anlage/Sanierung/Optimierung von Stau/Stützschnelle zum Wasserrückhalt
	65_06	Anlage/Sanierung/Optimierung von Stau/Stützschnelle zum Wasserrückhalt
	73_01	Gewässerrandstreifen ausweisen (Festlegung durch die Wasserbehörde)
	73_05	Initialpflanzungen für standortheimischen Gehölzsaum zur Verbesserung von Habitaten
	79_15	Sonstige Maßnahme zur Anpassung / Optimierung der Gewässerunterhaltung

Wasserkörper-ID	P01	M01	79_15	Uferseite
B	E	G	Stationierung	
Maßnahmenbeschreibung				
Entwicklungsziel		kR	mR	IR

P01 = Planungsabschnitt  
M01 = Maßnahme  
79\_15 = Einzelmaßnahmentyp-ID  
kR = kurzfristige Realisierung (bis 2015)  
mR = mittelfristige Realisierung (bis 2021)  
IR = langfristige Realisierung (bis 2027)

B	Belassen	E	Entwickeln	G	Gestalten
---	----------	---	------------	---	-----------

- Planungsabschnittsgrenze
- WRRL-berichtspflichtiges Fließgewässer
- Kilometrierung
- FFH-Gebiet

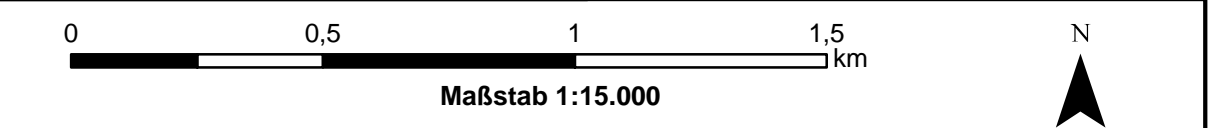
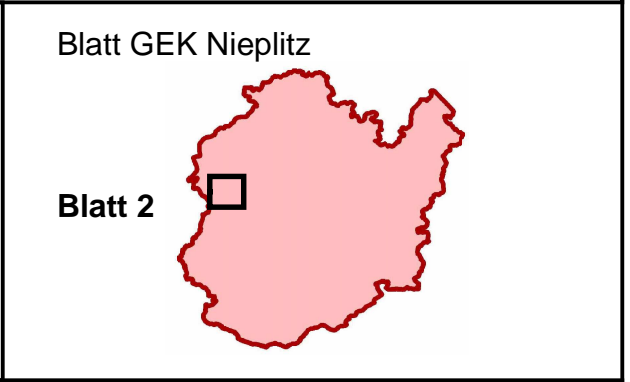
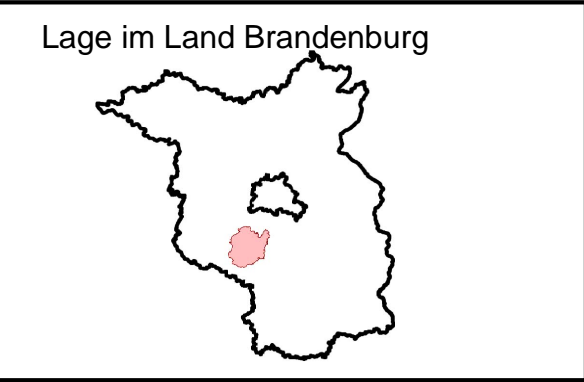
**LANDESAMT FÜR UMWELT, GESUNDHEIT UND VERBRAUCHERSCHUTZ BRANDENBURG**  
Regionalabteilung West

Institut für ökologische Forschung und Planung GmbH  
 IDAS Planungsgesellschaft mbH

### Gewässerentwicklungskonzept Nieplitz

Karte 7-27: Maßnahmen und Prioritäten - Rottstocker Kanal (5848412\_1341 - P02)

Stand März 2012



Kartengrundlage:  
Landesvermessung und Geobasisinformation Brandenburg (LGB)  
Digitale Topographische Karte 1:25.000