

Gewässerentwicklungskonzept Nieplitz

Karte 7-26: Maßnahmen und Prioritäten - Graben 550 (5848224_1340 - P01)

Abschnitt:
Blatt 2 von 2

Zeichenerklärung

	64_07	Sonstige Maßnahmen zur Reduzierung von hydraulischem Stress
	65_05	Anlage/Sanierung/Optimierung von Stau/Stützschwelle zum Wasserrückhalt
	65_07	Querschnitt eines Entwässerungsgrabens verkleinern
	69_02	Stauanlage/Sohlabsturz für Durchgängigkeit ersetzen oder rückbauen
	69_10	Durchlass für Durchgängigkeit rückbauen oder umgestalten
	72_02	Wiederherstellung des Altverlaufs
	73_01	Gewässerrandstreifen zur Verbesserung von Habitaten im Uferbereich ausweisen (Festlegung durch die Wasserbehörde)
	73_05	Initialpflanzungen für standortheimischen Gehölzsaum zur Verbesserung von Habitaten
	74_05	Auengewässer neu anlegen (Altarmersatzgewässer)
	79_02	Gewässerunterhaltung stark reduzieren

Wasserkörper-ID	P01	M01	79_15	Uferseite
B	E	G		Stationierung
Maßnahmenbeschreibung				
Entwicklungsziel				
	kR	mR	IR	

P01 = Planungsabschnitt
M01 = Maßnahme
79_15 = Einzelmaßnahmentyp-ID
kR = kurzfristige Realisierung (bis 2015)
mR = mittelfristige Realisierung (bis 2021)
IR = langfristige Realisierung (bis 2027)

B Belassen
 E Entwickeln
 G Gestalten


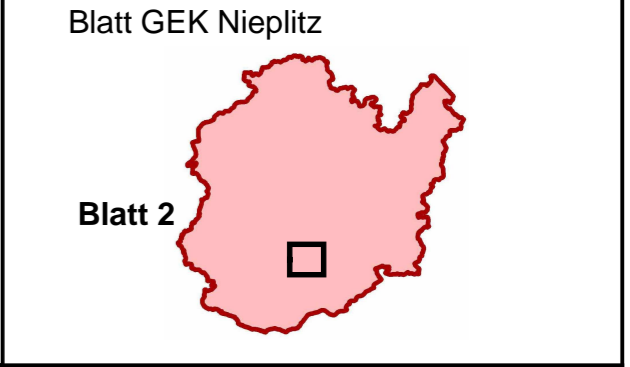
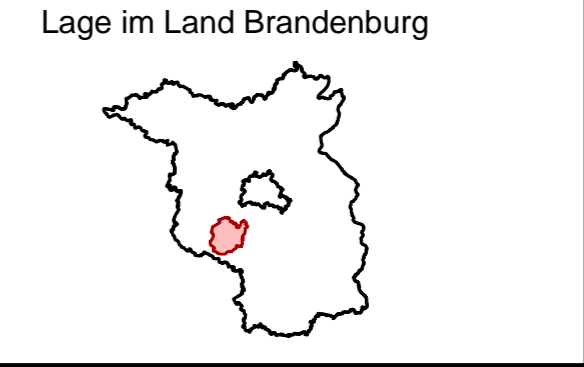
— WRRL-berichtspflichtiges Fließgewässer
— Planungsabschnittsgrenze
— Wendewasser
• Kilometrierung
 FFH-Gebiet

LANDESAMT FÜR UMWELT, GESUNDHEIT UND VERBRAUCHERSCHUTZ BRANDENBURG
 Regionalabteilung West

Gewässerentwicklungskonzept Nieplitz

Karte 7-26: Maßnahmen und Prioritäten - Graben 550 (5848224_1340 - P01)

Stand März 2012



Kartengrundlage:
Landesvermessung und Geobasisinformation Brandenburg (LGB)
Digitale Topographische Karte 1:25.000