

DE584896_873	P04	M02	65_05	
B	E	G		
Stat.: 2,32 bis 4,71				
Einbau von Stützschnellen zur Optimierung des Wasserrückhalts (Verortung der Stützschnellen nach Prüfung der Geländebeschaffenheit)				
Förderung des Wasserrückhalts		kR	mR	IR

DE584896_873	P04	M04	73_05	
B	E	G		
Stat.: 2,32 bis 4,71				
Einseitige Bepflanzung der Uferbereiche mit standorttypischen Gehölzen zur Verbesserung der Habitate im Uferbereich und zur Reduzierung der Nährstoffeinträge (nach Umsetzung M03 in P04)				
Förderung des Wasserrückhalts		kR	mR	IR

DE584896_873	P04	M05	73_01	I. U. + r. U.	
B	E	G			
Stat.: 2,32 bis 4,71					
Anlegen eines beidseitig 5 m breiten gewässerbegleitenden Randstreifens					
Verbesserung der Gewässergüte			kR	mR	IR

DE584896_873	P04	M06	79_15	
B	E	G		
Stat.: 2,32 bis 4,71				
Angepasste und bedarfsgerechte ökologische Gewässerunterhaltung				
Förderung der Gewässerstruktur		kR	mR	IR

DE584896_873	P04	M03	73_08	
B	E	G		
Stat.: 2,32 bis 4,71				
Entfernung der standortuntypischen Sträucher (Hartriegel) entlang des Gewässerabschnittes				
Förderung des Wasserrückhalts		kR	mR	IR

DE584896_873	P04	M01	65_06	
B	E	G		
Stat.: 4,23				
Die vorhandene Stauanlage zur Verbesserung des Wasserrückhalts auf ihre Funktionstüchtigkeit überprüfen und bei Bedarf überholen				
Verbesserung des Wasserrückhalts		kR	mR	IR

### Gewässerentwicklungskonzept Nieplitz

Karte 7-24: Maßnahmen und Prioritäten - Fauler Graben (584896\_873 - P04)

Abschnitt:  
Blatt 3 von 4

#### Zeichenerklärung

	65_05	Anlage/Sanierung/Optimierung von Stau/Stützschnelle zum Wasserrückhalt
	65_06	Anlage/Sanierung/Optimierung von Stau/Stützschnelle zum Wasserrückhalt
	73_01	Gewässerrandstreifen ausweisen (Festlegung durch die Wasserbehörde)
	73_05	Initialpflanzungen für standortheimischen Gehölzsaum zur Verbesserung von Habitaten
	73_08	Standortuntypische Gehölze entfernen zur Verbesserung von Habitaten
	79_15	Sonstige Maßnahme zur Anpassung / Optimierung der Gewässerunterhaltung

Wasserkörper-ID	P01	M01	79_15	Uferseite
B	E	G		Stationierung
Maßnahmenbeschreibung				
Entwicklungsziel		kR	mR	IR

P01 = Planungsabschnitt  
M01 = Maßnahme  
79\_15 = Einzelmaßnahmentyp-ID  
kR = kurzfristige Realisierung (bis 2015)  
mR = mittelfristige Realisierung (bis 2021)  
IR = langfristige Realisierung (bis 2027)

B	Belassen	E	Entwickeln	G	Gestalten
---	----------	---	------------	---	-----------

- Planungsabschnittsgrenze
- FFH-Gebiet
- WRRL-berichtspflichtiges Fließgewässer
- WRRL-berichtspflichtiges Standgewässer
- Kilometrierung

**LANDESAMT FÜR UMWELT, GESUNDHEIT UND VERBRAUCHERSCHUTZ BRANDENBURG**  
Regionalabteilung West

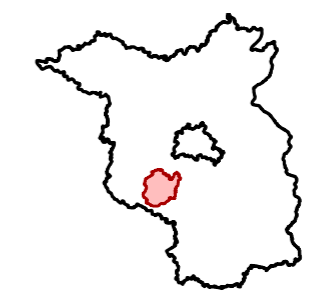


### Gewässerentwicklungskonzept Nieplitz

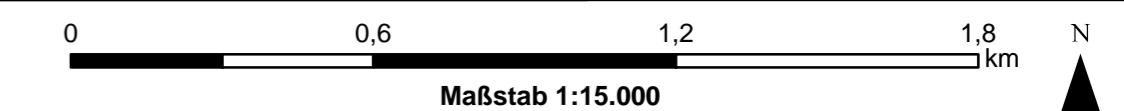
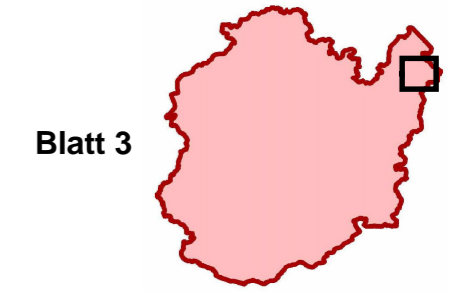
Karte 7-24: Maßnahmen und Prioritäten - Fauler Graben (584896\_873 - P04)

Stand März 2012

Lage im Land Brandenburg



Blatt GEK Nieplitz



Maßstab 1:15.000  
Kartengrundlage:  
Landesvermessung und Geobasisinformation Brandenburg (LGB)  
Digitale Topographische Karte 1:25.000