

DE584896_873	P03	M03	73_01
B	E	G	
Stat.: 0,70 bis 2,32			
Anlegen eines beidseitig 5 m breiten gewässerbegleitenden Randstreifens			
Verbesserung der Gewässergüte			
	kR	mR	IR

DE584896_873	P03	M02	65_05
B	E	G	
Stat.: 0,70 bis 2,32			
Einbau von Stützschnellen zur Optimierung des Wasserrückhalts (Verortung der Stützschnellen nach Prüfung der Geländebeschaffenheit)			
Förderung des Wasserrückhalts			
	kR	mR	IR

DE584896_873	P03	M04	79_15
B	E	G	
Stat.: 0,70 bis 2,32			
Angepasste und bedarfsgerechte ökologische Gewässerunterhaltung			
Förderung der Gewässerstruktur			
	kR	mR	IR

DE584896_873	P03	M01	65_06
B	E	G	
Stat.: 1,87			
Die vorhandene Stauanlage zur Verbesserung des Wasserrückhalts auf ihre Funktionstüchtigkeit überprüfen und bei Bedarf überholen			
Förderung des Wasserrückhalts			
	kR	mR	IR

### Gewässerentwicklungskonzept Nieplitz

Karte 7-24: Maßnahmen und Prioritäten - Fauler Graben (584896\_873 - P03)

Abschnitt:  
Blatt 2 von 4

#### Zeichenerklärung

	65_05	Anlage/Sanierung/Optimierung von Stau/Stützschnelle zum Wasserrückhalt
	65_06	Anlage/Sanierung/Optimierung von Stau/Stützschnelle zum Wasserrückhalt
	73_01	Gewässerrandstreifen ausweisen (Festlegung durch die Wasserbehörde)
	79_15	Sonstige Maßnahme zur Anpassung / Optimierung der Gewässerunterhaltung

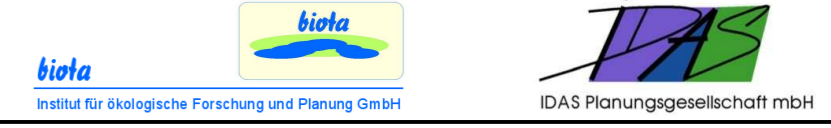
Wasserkörper-ID	P01	M01	79_15	Uferseite
B	E	G		Stationierung
Maßnahmenbeschreibung				
Entwicklungsziel				
	kR	mR	IR	

P01 = Planungsabschnitt  
M01 = Maßnahme  
79\_15 = Einzelmaßnahmentyp-ID  
kR = kurzfristige Realisierung (bis 2015)  
mR = mittelfristige Realisierung (bis 2021)  
IR = langfristige Realisierung (bis 2027)

B Belassen E Entwickeln G Gestalten

- Planungsabschnittsgrenze
- FFH-Gebiet
- WRRL-berichtspflichtiges Fließgewässer
- WRRL-berichtspflichtiges Standgewässer
- Kilometrierung

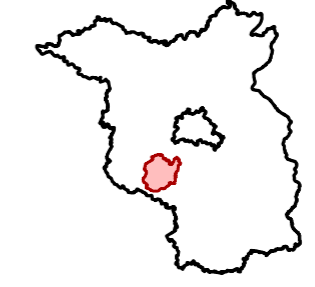
**LANDESAMT FÜR UMWELT, GESUNDHEIT UND VERBRAUCHERSCHUTZ BRANDENBURG**  
Regionalabteilung West




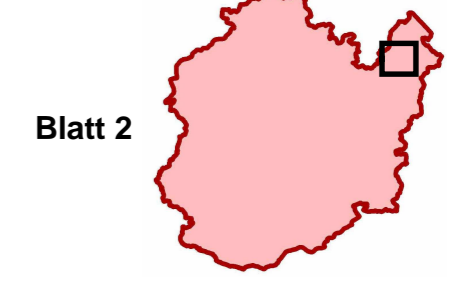
**Gewässerentwicklungskonzept Nieplitz**  
Karte 7-24: Maßnahmen und Prioritäten - Fauler Graben (584896\_873 - P03)

Stand März 2012

Lage im Land Brandenburg



Blatt GEK Nieplitz



Kartengrundlage:  
Landesvermessung und Geobasisinformation Brandenburg (LGB)  
Digitale Topographische Karte 1:25.000