

DE584896_873	P01	M01	73_01	I. U.	
B	E	G	Stat.: 010 bis 0,37		
Linksseitige Ergänzung eines 5 m breiten gewässerbegleitenden Randstreifens					
Förderung der Gewässerstruktur und Verbesserung der Gewässergüte			kR	mR	IR

DE584896_873	P02	M01	73_05		
B	E	G	Stat.: 0,65 bis 0,70		
Bepflanzung der Uferbereiche mit standorttypischen Gehölzen zur Verbesserung der Habitate im Uferbereich und zur Reduzierung der Nährstoffeinträge					
Förderung der Gewässerstruktur und Verbesserung der Gewässergüte			kR	mR	IR

DE584896_873	P01	M02	79_15		
B	E	G	Stat.: 010 bis 0,37		
Angepasste und bedarfsgerechte ökologische Gewässerunterhaltung					
Förderung der Gewässerstruktur			kR	mR	IR

DE584896_873	P02	M02	79_15		
B	E	G	Stat.: 0,37 bis 0,70		
Angepasste und bedarfsgerechte ökologische Gewässerunterhaltung					
Förderung der Gewässerstruktur			kR	mR	IR

Gewässerentwicklungskonzept Nieplitz

Karte 7-24: Maßnahmen und Prioritäten - Fauler Graben (584896_873 - P01 und P02)

Abschnitt:
Blatt 1 von 4

Zeichenerklärung

	73_01	Gewässerrandstreifen ausweisen (Festlegung durch die Wasserbehörde)
	73_05	Initialpflanzungen für standortheimischen Gehölzsaum zur Verbesserung von Habitaten
	79_15	Sonstige Maßnahme zur Anpassung / Optimierung der Gewässerunterhaltung

Wasserkörper-ID	P01	M01	79_15	Uferseite	
B	E	G	Stationierung		
Maßnahmenbeschreibung					
Entwicklungsziel			kR	mR	IR

P01 = Planungsabschnitt
M01 = Maßnahme
79_15 = Einzelmaßnahmentyp-ID
kR = kurzfristige Realisierung (bis 2015)
mR = mittelfristige Realisierung (bis 2021)
IR = langfristige Realisierung (bis 2027)

B	Belassen	E	Entwickeln	G	Gestalten
---	----------	---	------------	---	-----------

- Planungsabschnittsgrenze
- FFH-Gebiet
- WRRL-berichtspflichtiges Fließgewässer
- WRRL-berichtspflichtiges Standgewässer
- Kilometrierung

LANDESAMT FÜR UMWELT, GESUNDHEIT UND VERBRAUCHERSCHUTZ BRANDENBURG
Regionalabteilung West

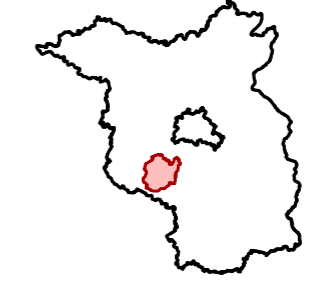


Gewässerentwicklungskonzept Nieplitz

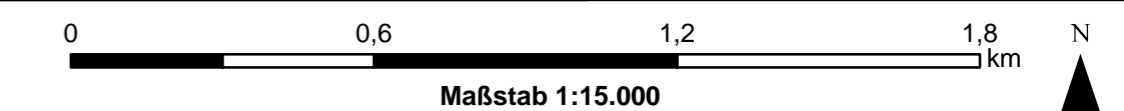
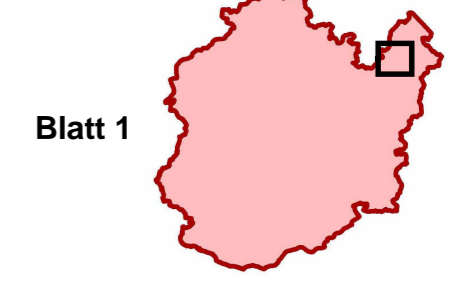
Karte 7-24: Maßnahmen und Prioritäten - Fauler Graben (584896_873 - P01 und P02)

Stand März 2012

Lage im Land Brandenburg



Blatt GEK Nieplitz



Kartengrundlage:
Landesvermessung und Geobasisinformation Brandenburg (LGB)
Digitale Topographische Karte 1:25.000