

DE584888_872	P03	M05	79_15
B	E	G	
Stat.: 4,89 bis 6,69			
Angepasste und bedarfsgerechte ökologische Gewässerunterhaltung			
Förderung der Gewässerstruktur		kR	mR
			IR

DE584888_872	P03	M03	73_05
B	E	G	
Stat.: 4,89 bis 6,69			
Einseitige Bepflanzung der Uferbereiche mit standorttypischen Gehölzen zur Verbesserung der Habitate im Uferbereich und zur Reduzierung der Nährstoffeinträge			
Förderung des Wasserrückhalts		kR	mR
			IR

DE584888_872	P03	M04	73_01	I. U. + r. U.
B	E	G		
Stat.: 4,89 bis 6,69				
Ausweisung eines beidseitigen 5 m breiten gewässerbegleitenden Randstreifens				
Förderung der Gewässerstruktur, Verbesserung der Gewässergüte		kR	mR	IR

DE584888_872	P03	M01	93_09
B	E	G	
Stat.: 4,89 bis 6,69			
Einbau von Stützwällen zur Verbesserung der Wasserverhältnisse in den angrenzenden Niedermoorbereichen			
Förderung des Wasserrückhalts		kR	mR
			IR

DE584888_872	P03	M02	65_06
B	E	G	
Stat.: 4,93; 6,32			
Zwei vorhandene Stauanlagen zur Verbesserung des Wasserrückhalts auf ihre Funktionstüchtigkeit überprüfen und bei Bedarf überholen			
Förderung des Wasserrückhalts		kR	mR
			IR

Gewässerentwicklungskonzept Nieplitz

Karte 7-23: Maßnahmen und Prioritäten - Strassgraben (584888_872 - P03)

Abschnitt:
Blatt 3 von 3

Zeichenerklärung

	65_06	Anlage/Sanierung/Optimierung von Stau/Stützwälle zum Wasserrückhalt
	73_01	Gewässerrandstreifen ausweisen (Festlegung durch die Wasserbehörde)
	73_05	Initialpflanzungen für standortheimischen Gehölzsaum zur Verbesserung von Habitaten
	79_15	Sonstige Maßnahme zur Anpassung / Optimierung der Gewässerunterhaltung
	93_09	Sonstige Maßnahme zur Reduzierung der Belastung infolge Landentwässerung

Wasserkörper-ID	P01	M01	79_15	Uferseite
B	E	G		Stationierung
Maßnahmenbeschreibung				
Entwicklungsziel		kR	mR	IR

P01 = Planungsabschnitt
M01 = Maßnahme
79_15 = Einzelmaßnahmentyp-ID

kR = kurzfristige Realisierung (bis 2015)
mR = mittelfristige Realisierung (bis 2021)
IR = langfristige Realisierung (bis 2027)

B	Belassen	E	Entwickeln	G	Gestalten	
	Planungsabschnittsgrenze					WRRL-berichtspflichtiges Fließgewässer
	Kilometrierung					FFH-Gebiet

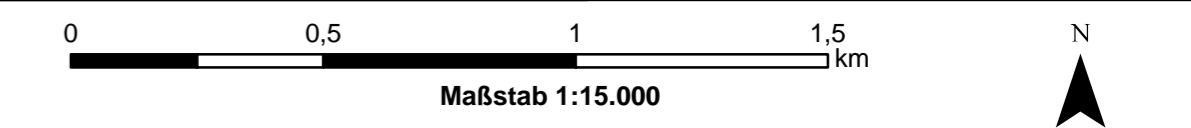
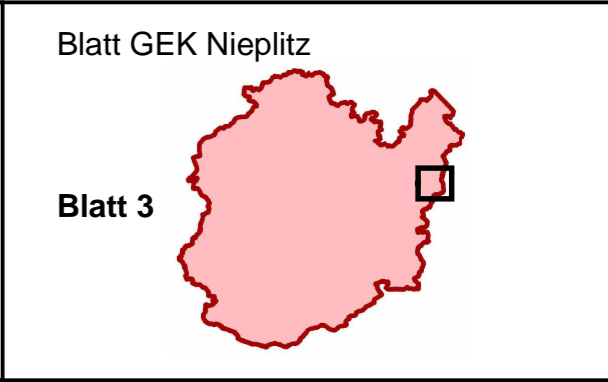
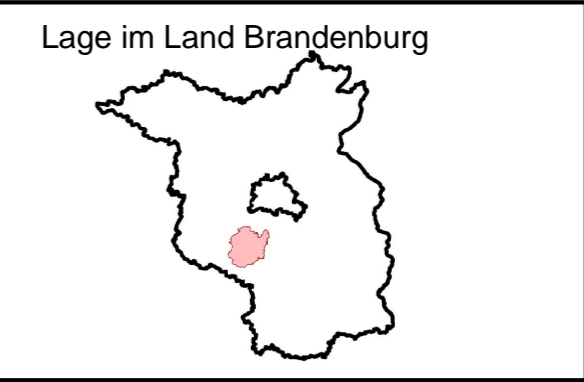
LANDESAMT FÜR UMWELT, GESUNDHEIT UND VERBRAUCHERSCHUTZ BRANDENBURG
Regionalabteilung West

Institut für ökologische Forschung und Planung GmbH
 IDAS Planungsgesellschaft mbH

Gewässerentwicklungskonzept Nieplitz

Karte 7-23: Maßnahmen und Prioritäten - Strassgraben (584888_872 - P03)

Stand März 2012



Kartengrundlage:
Landesvermessung und Geobasisinformation Brandenburg (LGB)
Digitale Topographische Karte 1:25.000