

DE584888_872	P02	M03	73_08
B	E	G	
Stat.: 2,53 bis 3,41; 3,55 bis 4,14			
Entfernung der standortuntypischen Sträucher (Hartriegel) entlang des Gewässerabschnittes			
Verbesserung der Gewässerstruktur		kR	mR

DE584888_872	P02	M04	73_05
B	E	G	
Stat.: 2,45 bis 4,13			
Einseitige Bepflanzung der Uferbereiche mit standorttypischen Gehölzen zur Verbesserung der Habitate im Uferbereich und zur Reduzierung der Nährstoffeinträge (nach Umsetzung M03 in P02)			
Förderung der Beschattung, Verbesserung der Gewässerstruktur		kR	mR

DE584888_872	P02	M06	79_15
B	E	G	
Stat.: 2,45 bis 4,89			
Angepasste und bedarfsgerechte ökologische Gewässerunterhaltung.			
Förderung der Gewässerstruktur		kR	mR

DE584888_872	P02	M05	73_01	I. U + r. U.
B	E	G		
Stat.: 2,45 bis 4,89				
Ergänzung des teilweise vorhandenen Gewässerrandstreifens auf jeweils 5 m Breite				
Förderung der Gewässerstruktur, Verbesserung der Gewässergüte		kR	mR	IR

DE584888_872	P02	M01	93_09
B	E	G	
Stat.: 2,45 bis 4,89			
Einbau von Stützscharten zur Verbesserung der Wasserverhältnisse in den angrenzenden Niedermoorbereichen			
Verbesserung des Wasserrückhalts		kR	mR

DE584888_872	P02	M02	65_06
B	E	G	
Stat.: 3,326			
Die vorhandene Stauanlage zur Verbesserung des Wasserrückhalts auf ihre Funktionstüchtigkeit überprüfen und bei Bedarf überholen			
Förderung des Wasserrückhalts		kR	mR

Gewässerentwicklungskonzept Nieplitz

Karte 7-23: Maßnahmen und Prioritäten - Strassgraben (584888_872 - P02)

Abschnitt:
Blatt 2 von 3

Zeichenerklärung

	65_06	Anlage/Sanierung/Optimierung von Stau/Stützscharte zum Wasserrückhalt
	73_01	Gewässerrandstreifen ausweisen (Festlegung durch die Wasserbehörde)
	73_05	Initialpflanzungen für standortheimischen Gehölzsaum zur Verbesserung von Habitaten
	73_08	Standortuntypische Gehölze entfernen zur Verbesserung von Habitaten
	79_15	Sonstige Maßnahme zur Anpassung / Optimierung der Gewässerunterhaltung
	93_09	Sonstige Maßnahme zur Reduzierung der Belastung infolge Landentwässerung

Wasserkörper-ID	P01	M01	79_15	Uferseite
B	E	G		Stationierung
Maßnahmenbeschreibung				
Entwicklungsziel		kR	mR	IR

P01 = Planungsabschnitt
M01 = Maßnahme
79_15 = Einzelmaßnahmentyp-ID
kR = kurzfristige Realisierung (bis 2015)
mR = mittelfristige Realisierung (bis 2021)
IR = langfristige Realisierung (bis 2027)

B	Belassen	E	Entwickeln	G	Gestalten	
	Planungsabschnittsgrenze					WRRL-berichtspflichtiges Fließgewässer
	Kilometrierung					FFH-Gebiet

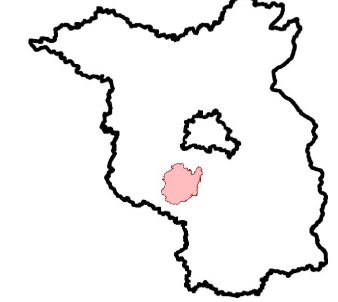
LANDESAMT FÜR UMWELT, GESUNDHEIT UND VERBRAUCHERSCHUTZ BRANDENBURG
 Regionalabteilung West

Gewässerentwicklungskonzept Nieplitz

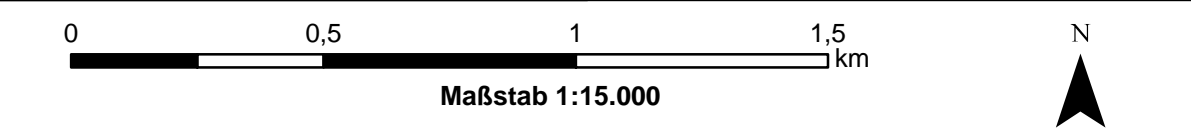
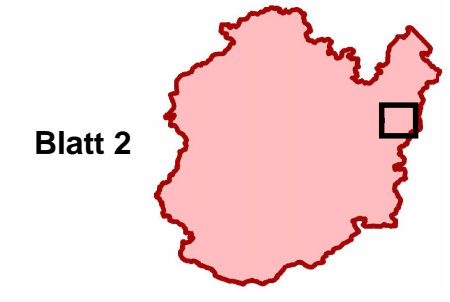
Karte 7-23: Maßnahmen und Prioritäten - Strassgraben (584888_872 - P02)

Stand März 2012

Lage im Land Brandenburg



Blatt GEK Nieplitz



Kartengrundlage:
 Landesvermessung und Geobasisinformation Brandenburg (LGB)
 Digitale Topographische Karte 1:25.000