

DE584884_870	P03	M02	73_05	
B	E	G		
Stat.: 3+390 bis 6+712				
Einseitige Bepflanzung der Uferbereiche mit standorttypischen Gehölzen zur Verbesserung der Habitate im Uferbereich und zur Reduzierung der Nährstoffeinträge				
Förderung der Gewässerstruktur, Verbesserung der Gewässergüte		kR	mR	IR

DE584884_870	P03	M03	73_01	
B	E	G		
Stat.: 3+390 bis 6+712				
Anlegen eines beidseitig 5 m breiten gewässerbegleitenden Randstreifens				
Förderung der Gewässerstruktur, Verbesserung der Gewässergüte		kR	mR	IR

DE584884_870	P03	M04	79_15	
B	E	G		
Stat.: 3+390 bis 6+712				
angepasste und bedarfsgerechte ökologische Gewässerunterhaltung				
Förderung der Gewässerstruktur, Verbesserung der Gewässergüte		kR	mR	IR

DE584884_870	P03	M01	65_06	
B	E	G		
Stat.: 5,14; 6,480; 6,69				
Drei vorhandene Stauanlagen zur Verbesserung des Wasserrückhalts auf ihre Funktionstüchtigkeit überprüfen und bei Bedarf überholen				
Förderung des Wasserrückhalts		kR	mR	IR

Gewässerentwicklungskonzept Nieplitz

Karte 7-21: Maßnahmen und Prioritäten - Berkenbrücker Schöpfwerksgraben (584884_870 - P03)

Abschnitt:
Blatt 3 von 3

Zeichenerklärung

	65_06	Anlage/Sanierung/Optimierung von Stau/Stützschwelle zum Wasserrückhalt
	73_01	Gewässerrandstreifen ausweisen (Festlegung durch die Wasserbehörde)
	73_05	Initialpflanzungen für standortheimischen Gehölzsaum zur Verbesserung von Habitaten
	79_15	Sonstige Maßnahme zur Anpassung / Optimierung der Gewässerunterhaltung

Wasserkörper-ID	P01	M01	79_15	Uferseite
B	E	G		Stationierung
Maßnahmenbeschreibung				
Entwicklungsziel		kR	mR	IR

P01 = Planungsabschnitt
M01 = Maßnahme
79_15 = Einzelmaßnahmentyp-ID
kR = kurzfristige Realisierung (bis 2015)
mR = mittelfristige Realisierung (bis 2021)
IR = langfristige Realisierung (bis 2027)

B Belassen E Entwickeln G Gestalten

— Planungsabschnittsgrenze — WRRL-berichtspflichtiges Fließgewässer
• Kilometrierung FFH-Gebiet

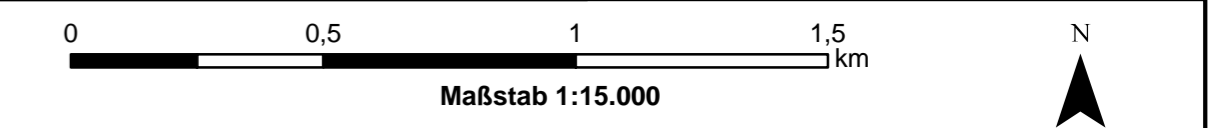
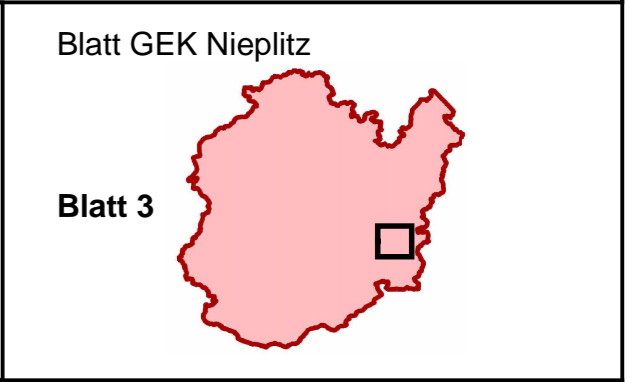
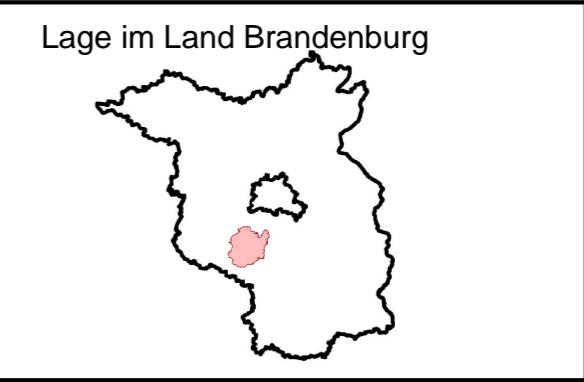
LANDESAMT FÜR UMWELT, GESUNDHEIT UND VERBRAUCHERSCHUTZ BRANDENBURG
 Regionalabteilung West

biota Institut für ökologische Forschung und Planung GmbH
 IDAS Planungsgesellschaft mbH

Gewässerentwicklungskonzept Nieplitz

Karte 7-21: Maßnahmen und Prioritäten - Berkenbrücker Schöpfwerksgraben (584884_870 - P03)

Stand März 2012



Kartengrundlage:
Landesvermessung und Geobasisinformation Brandenburg (LGB)
Digitale Topographische Karte 1:25.000