

DE584852_869	P01	M02	73_05	
B	E	G	Stat.: 1,15 bis 5,8	
Initialpflanzungen für standortheimischen Gehölzsaum zur Verbesserung von Habitaten.				
Verbesserung der Gewässergüte		kR	mR	IR

DE584852_869	P01	M04	65_09	
B	E	G	Stat.: 2,045	
Sonstige Maßnahmen zur Förderung des natürlichen Rückhaltes: Auslenkung des Salzgrabens bei 2,45 in die Grenzleiwiesen mit Anschluss. Maßnahme bereits abgeschlossen.				
Verbesserung der Gewässergüte		kR	mR	IR

DE584852_869	P01	M07	65_05	
B	E	G	Stat.: 0 bis 5,939	
Stau / Stützwelle in Entwässerungsgraben zum Wasserrückhalt anlegen. Genaue Lage und Anzahl erst zur Ausführungsplanung.				
Verbesserung der Gewässergüte		kR	mR	IR

DE584852_869	P01	M03	69_10	
B	E	G	Stat.: 0,02; 0,295; 0,32; 0,43; 0,855; 1,15; 1,52; 1,745; 2,09; 2,35; 2,65; 2,74; 3,09; 3,67; 3,915; 4,25; 4,46; 4,62; 4,995; 5,22; 5,41; 5,69	
Bauwerke BW01 bis BW22: Durchlass rückbauen oder umgestalten.				
Verbesserung der Durchgängigkeit		kR	mR	IR

DE584852_869	P01	M01	73_01	
B	E	G	Stat.: 0 bis 5,939	
Gewässerrandstreifen ausweisen (Festlegung durch die Wasserbehörde): 0+450 bis 1+150: Gewässerrandstreifen beidseitig auf mindestens 15 m ergänzen, um Nährstoffeintrag von den Acker- und Spargelflächen zu unterbinden. Am übrigen Gewässerlauf beidseitig mindestens 10 m ausweisen.				
Verbesserung der Gewässergüte		kR	mR	IR

DE584852_869	P01	M07	65_05	
B	E	G	Stat.: 0 bis 5,939	
Stau / Stützwelle in Entwässerungsgraben zum Wasserrückhalt anlegen. Genaue Lage und Anzahl erst zur Ausführungsplanung.				
Verbesserung der Gewässergüte		kR	mR	IR

DE584852_869	P01	M05	71_01	M06
B	E	G	Stat.: 0 bis 5,8	
Sporn / Buhne / Störsteine zur Verbesserung der Strömungsvarianz einbauen sowie Totholz in Verbindung mit M06 (71_02) fest einbauen.				
Verbesserung der Gewässergüte		kR	mR	IR

Gewässerentwicklungskonzept Nieplitz

Karte 7-20: Maßnahmen und Prioritäten - Salzgraben (584852_869 - P01)

Abschnitt:
Blatt 1 von 1

Zeichenerklärung

	65_05	Anlage/Sanierung/Optimierung von Stau/Stützwelle zum Wasserrückhalt
	65_09	Sonstige Maßnahmen zur Förderung des natürlichen Rückhaltes
	69_10	Durchlass für Durchgängigkeit rückbauen oder umgestalten
	71_01	Sporn / Buhne / Störsteine zur Verbesserung der Strömungsvarianz einbauen
	73_01	Gewässerrandstreifen zur Verbesserung von Habitaten im Uferbereich ausweisen (Festlegung durch die Wasserbehörde)
	73_05	Initialpflanzungen für standortheimischen Gehölzsaum zur Verbesserung von Habitaten

Wasserkörper-ID	P01	M01	79_15	Uferseite
B	E	G	Stationierung	
Maßnahmenbeschreibung				
Entwicklungsziel		kR	mR	IR

P01 = Planungsabschnitt
M01 = Maßnahme
79_15 = Einzelmaßnahmentyp-ID
kR = kurzfristige Realisierung (bis 2015)
mR = mittelfristige Realisierung (bis 2021)
IR = langfristige Realisierung (bis 2027)

B Belassen E Entwickeln G Gestalten

- Planungsabschnittsgrenze
- WRRL-berichtspflichtiges Fließgewässer
- Kilometrierung
- FFH-Gebiet, FFH-Gebiet Obere Nieplitz maßstabsbedingt kaum erkennbar

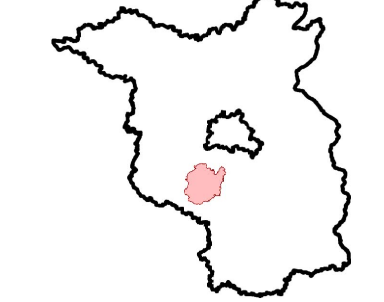
LANDESAMT FÜR UMWELT, GESUNDHEIT UND VERBRAUCHERSCHUTZ BRANDENBURG
Regionalabteilung West



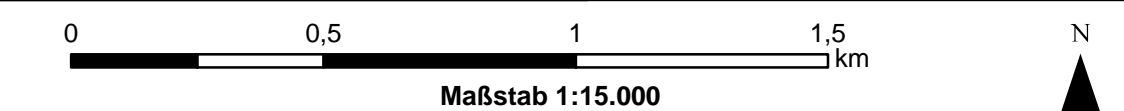
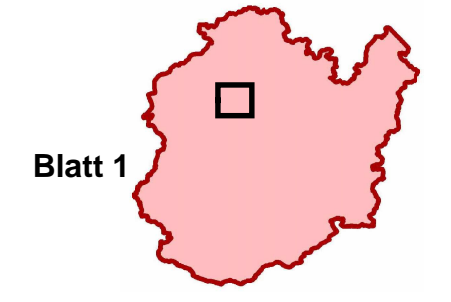
Gewässerentwicklungskonzept Nieplitz
Karte 7-20: Maßnahmen und Prioritäten - Salzgraben (584852_869 - P01)

Stand März 2012

Lage im Land Brandenburg



Blatt GEK Nieplitz



Maßstab 1:15.000
Kartengrundlage:
Landesvermessung und Geobasisinformation Brandenburg (LGB)
Digitale Topographische Karte 1:25.000