

DE584848_868	P03	M02	65_05	
B	E	G	Stat.: 3,42 bis 6,54	
Einbau von Stützschnellen zur Optimierung des Wasserrückhalts (Verortung der Stützschnellen nach Prüfung der Geländebeschaffenheit)				
Verbesserung des Wasserrückhalts		kR	mR	IR

DE584848_868	P03	M01	65_06	
B	E	G	Stat.: 3,93; 4,26; 4,65; 5,68	
Vier vorhandene Stauanlagen zur Verbesserung des Wasserrückhalts auf ihre Funktionstüchtigkeit überprüfen und bei Bedarf überholen				
Verbesserung des Wasserrückhalts		kR	mR	IR

DE584848_868	P03	M04	73_01	
B	E	G	Stat.: 3,42 bis 6,54	
Anlegen eines beidseitig 5 m breiten gewässerbegleitenden Randstreifens				
Förderung der Gewässerstruktur und Verbesserung der Gewässergüte		kR	mR	IR

DE584848_868	P03	M03	73_05	
B	E	G	Stat.: 3,42 bis 6,54	
Einseitige Bepflanzung der Uferbereiche mit standorttypischen Gehölzen zur Verbesserung der Habitate im Uferbereich und zur Reduzierung der Nährstoffeinträge				
Förderung der Gewässerstruktur und Verbesserung der Gewässergüte		kR	mR	IR

DE584848_868	P03	M05	79_15	
B	E	G	Stat.: 3,42 bis 6,54	
Angepasste und bedarfsgerechte ökologische Gewässerunterhaltung				
Förderung der Gewässerstruktur		kR	mR	IR

### Gewässerentwicklungskonzept Nieplitz

Karte 7-19: Maßnahmen und Prioritäten - Buchholzer Hauptgraben (584848\_868 - P03)

Abschnitt:  
Blatt 3 von 3

#### Zeichenerklärung

	65_05	Anlage/Sanierung/Optimierung von Stau/Stützschnellen zum Wasserrückhalt
	65_06	Anlage/Sanierung/Optimierung von Stau/Stützschnellen zum Wasserrückhalt
	73_01	Gewässerrandstreifen ausweisen (Festlegung durch die Wasserbehörde)
	73_05	Initialpflanzungen für standortheimischen Gehölzsaum zur Verbesserung von Habitaten
	79_15	Sonstige Maßnahme zur Anpassung / Optimierung der Gewässerunterhaltung

Wasserkörper-ID	P01	M01	79_15	Uferseite
B	E	G	Stat.: 3,42 bis 6,54	Stationierung
Maßnahmenbeschreibung				
Entwicklungsziel		kR	mR	IR

P01 = Planungsabschnitt  
M01 = Maßnahme  
79\_15 = Einzelmaßnahmentyp-ID  
kR = kurzfristige Realisierung (bis 2015)  
mR = mittelfristige Realisierung (bis 2021)  
IR = langfristige Realisierung (bis 2027)

B Belassen E Entwickeln G Gestalten


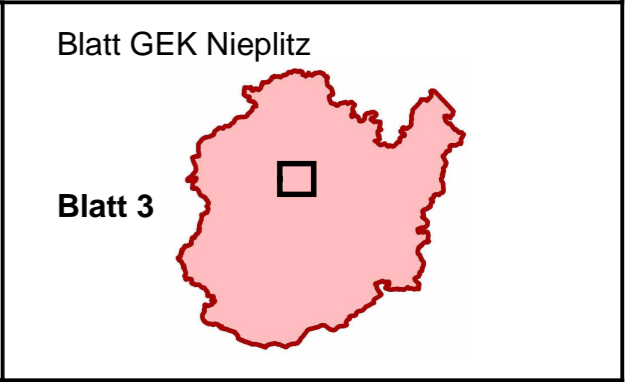
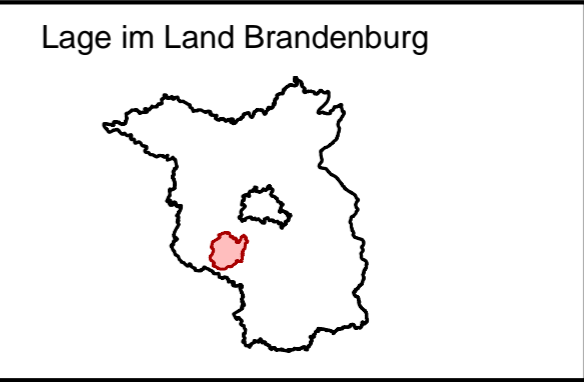
— Planungsabschnittsgrenze — WRRL-berichtspflichtiges Fließgewässer  
• Kilometrierung ■ FFH-Gebiet

**LANDESAMT FÜR UMWELT, GESUNDHEIT UND VERBRAUCHERSCHUTZ BRANDENBURG**  
 Regionalabteilung West

### Gewässerentwicklungskonzept Nieplitz

Karte 7-19: Maßnahmen und Prioritäten - Buchholzer Hauptgraben (584848\_868 - P03)

Stand März 2012



Kartengrundlage:  
Landesvermessung und Geobasisinformation Brandenburg (LGB)  
Digitale Topographische Karte 1:25.000