

Gewässerentwicklungskonzept Nieplitz

Karte 7-19: Maßnahmen und Prioritäten -
Buchholzer Hauptgraben (584848_868 - P02)

Abschnitt:
Blatt 2 von 3

Zeichenerklärung

	65_05	Anlage/Sanierung/Optimierung von Stau/Stützschwelle zum Wasserrückhalt
	65_06	Anlage/Sanierung/Optimierung von Stau/Stützschwelle zum Wasserrückhalt
	73_01	Gewässerrandstreifen ausweisen (Festlegung durch die Wasserbehörde)
	73_05	Initialpflanzungen für standortheimischen Gehölzsaum zur Verbesserung von Habitaten
	79_15	Sonstige Maßnahme zur Anpassung / Optimierung der Gewässerunterhaltung

DE584848_868	P02	M02	65_05
B	E	G	
Stat.: 1,00 bis 3,42			
Einbau von Stützschwelen zur Optimierung des Wasserrückhalts (Verortung der Stützschwelen nach Prüfung der Geländebeschaffenheit)			
Verbesserung des Wasserrückhalts			kR mR IR

DE584848_868	P02	M01	65_06
B	E	G	
Stat.: 1,00; 1,76; 2,08			
Drei vorhandene Stauanlagen zur Verbesserung des Wasserrückhalts auf ihre Funktionstüchtigkeit überprüfen und bei Bedarf überholen			
Verbesserung des Wasserrückhalts			kR mR IR

DE584848_868	P02	M03	73_05
B	E	G	
Stat.: 1,95 bis 2,16			
Einseitige Bepflanzung der Uferbereiche mit standorttypischen Gehölzen zur Verbesserung der Habitate im Uferbereich und zur Reduzierung der Nährstoffeinträge			
Förderung der Gewässerstruktur und Verbesserung der Gewässergüte			kR mR IR

DE584848_868	P02	M05	73_15
B	E	G	
Stat.: 1,00 bis 3,42			
Angepasste und bedarfsgerechte ökologische Gewässerunterhaltung			
Förderung der Gewässerstruktur			kR mR IR

DE584848_868	P02	M04	73_01
B	E	G	
Stat.: 1,00 bis 3,42			
Anlegen eines beidseitig 5 m breiten gewässerbegleitenden Randstreifens			
Förderung der Gewässerstruktur und Verbesserung der Gewässergüte			kR mR IR

Wasserkörper-ID	P01	M01	79_15	Uferseite	
B	E	G		Stationierung	
Maßnahmenbeschreibung					
Entwicklungsziel			kR	mR	IR

P01 = Planungsabschnitt
M01 = Maßnahme
79_15 = Einzelmaßnahmentyp-ID
kR = kurzfristige Realisierung (bis 2015)
mR = mittelfristige Realisierung (bis 2021)
IR = langfristige Realisierung (bis 2027)

B Belassen E Entwickeln G Gestalten

- Planungsabschnittsgrenze
- WRRL-berichtspflichtiges Fließgewässer
- Kilometrierung
- FFH-Gebiet

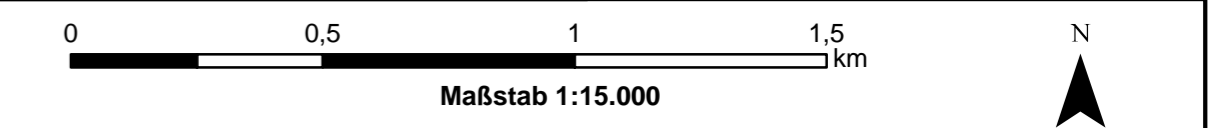
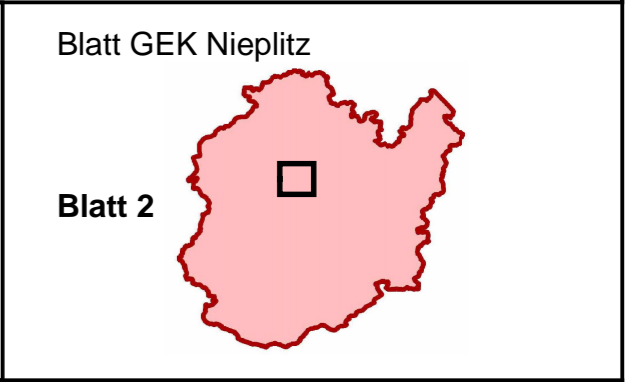
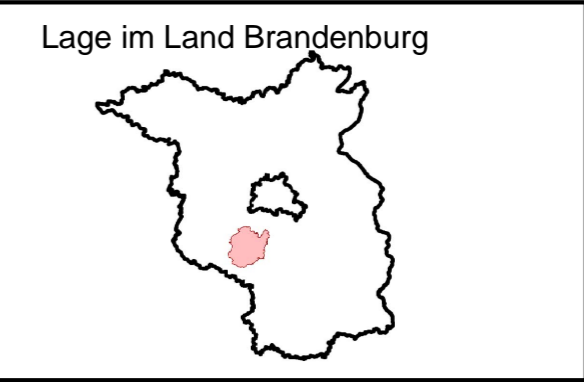
LANDESAMT FÜR UMWELT, GESUNDHEIT UND VERBRAUCHERSCHUTZ BRANDENBURG
Regionalabteilung West

Institut für ökologische Forschung und Planung GmbH
 IDAS Planungsgesellschaft mbH

Gewässerentwicklungskonzept Nieplitz

Karte 7-19: Maßnahmen und Prioritäten - Buchholzer Hauptgraben (584848_868 - P02)

Stand März 2012



Kartengrundlage:
Landesvermessung und Geobasisinformation Brandenburg (LGB)
Digitale Topographische Karte 1:25.000