

DE584848_868	P01	M02	65_05	
B	E	G	Stat.: 0,0 bis 1,00	
Einbau von Stützschnellen zur Optimierung des Wasserrückhalts (Verortung der Stützschnellen nach Prüfung der Geländebeschaffenheit)				
<b>Verbesserung des Wasserrückhalts</b>				
		kR	mR	IR

DE584848_868	P01	M01	65_06	
B	E	G	Stat.: 0,09	
Die vorhandene Stauanlage zur Verbesserung des Wasserrückhalts auf ihre Funktionstüchtigkeit überprüfen und bei Bedarf überholen				
<b>Verbesserung des Wasserrückhalts</b>				
		kR	mR	IR

DE584848_868	P01	M04	73_01	I. U. + r. U.
B	E	G	Stat.: 0,0 bis 1,00	
Anlegen eines beidseitig 5 m breiten gewässerbegleitenden Randstreifens				
<b>Förderung der Gewässerstruktur und Verbesserung der Gewässergüte</b>				
		kR	mR	IR

DE584848_868	P01	M05	79_15	
B	E	G	Stat.: 0,0 bis 1,00	
angepasste und bedarfsgerechte ökologische Gewässerunterhaltung				
<b>Förderung der Gewässerstruktur</b>				
		kR	mR	IR

DE584848_868	P01	M03	73_05	
B	E	G	Stat.: 0,0 bis 1,00	
Einseitige Bepflanzung der Uferbereiche mit standorttypischen Gehölzen zur Verbesserung der Habitate im Uferbereich und zur Reduzierung der Nährstoffeinträge				
<b>Förderung der Gewässerstruktur und Verbesserung der Gewässergüte</b>				
		kR	mR	IR

## Gewässerentwicklungskonzept Nieplitz

Karte 7-19: Maßnahmen und Prioritäten - Buchholzer Hauptgraben (584848\_868 - P01)

Abschnitt:  
Blatt 1 von 3

### Zeichenerklärung

	65_05	Anlage/Sanierung/Optimierung von Stau/Stützschnelle zum Wasserrückhalt
	65_06	Anlage/Sanierung/Optimierung von Stau/Stützschnelle zum Wasserrückhalt
	73_01	Gewässerrandstreifen ausweisen (Festlegung durch die Wasserbehörde)
	73_05	Initialpflanzungen für standortheimischen Gehölzsaum zur Verbesserung von Habitaten
	79_15	Sonstige Maßnahme zur Anpassung / Optimierung der Gewässerunterhaltung

Wasserkörper-ID	P01	M01	79_15	Uferseite
B	E	G	Stationierung	
Maßnahmenbeschreibung				
<b>Entwicklungsziel</b>				
		kR	mR	IR

P01 = Planungsabschnitt  
M01 = Maßnahme  
79\_15 = Einzelmaßnahmentyp-ID  
kR = kurzfristige Realisierung (bis 2015)  
mR = mittelfristige Realisierung (bis 2021)  
IR = langfristige Realisierung (bis 2027)

B	Belassen	E	Entwickeln	G	Gestalten
---	----------	---	------------	---	-----------

- Planungsabschnittsgrenze
- WRRL-berichtspflichtiges Fließgewässer
- Kilometrierung
- FFH-Gebiet

**LANDESAMT FÜR UMWELT, GESUNDHEIT UND VERBRAUCHERSCHUTZ BRANDENBURG**  
Regionalabteilung West

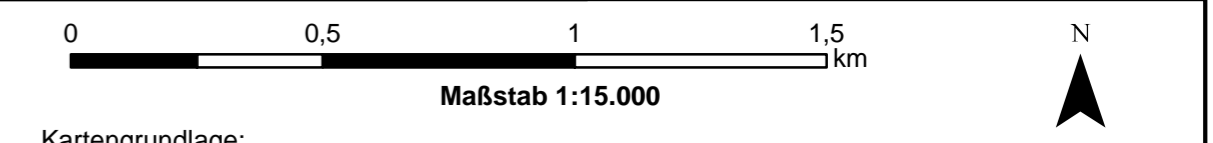
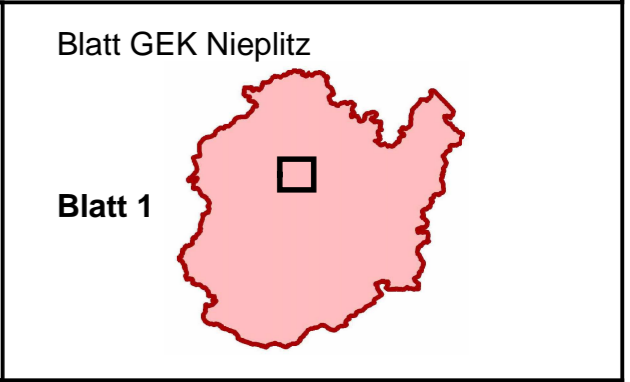
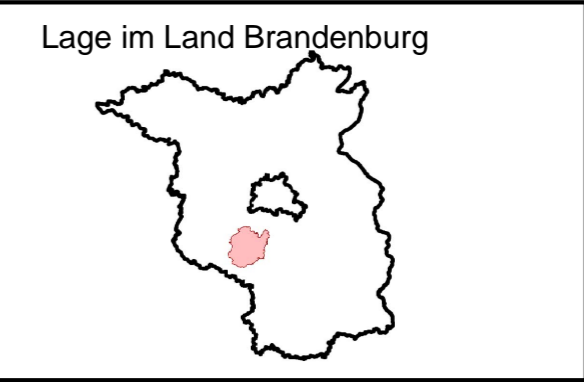
**biota**  
Institut für ökologische Forschung und Planung GmbH

**IDAS Planungsgesellschaft mbH**

## Gewässerentwicklungskonzept Nieplitz

Karte 7-19: Maßnahmen und Prioritäten - Buchholzer Hauptgraben (584848\_868 - P01)

Stand März 2012



Kartengrundlage:  
Landesvermessung und Geobasisinformation Brandenburg (LGB)  
Digitale Topographische Karte 1:25.000