

DE584846_867	P02	M03	79_15
B	E	G	Stat.: 5,03 bis 6,12
angepasste und bedarfsgerechte ökologische Gewässerunterhaltung			
Verbesserung der Gewässerstruktur		kR	mR

DE584846_867	P02	M01	69_10
B	E	G	Stat.: 5,38
Einbau eines größer dimensionierten Durchlasses an der Straße nach Brachwitz mit Berme (Steinschüttung) für den Fischotter; ersetzen der Staubohle am Durchlass und am rechts zufließenden Graben durch jeweils eine Stützwelle			
Herstellung der linearen Durchgängigkeit für die FFH-Art Fischotter		kR	mR

DE584846_867	P02	M02	73_01
B	E	G	Stat.: 5,03 bis 6,12
Ergänzung des Gewässerschutzstreifens auf jeweils 10 m Breite			
Verbesserung der Gewässerstruktur und der Gewässergüte		kR	mR

Gewässerentwicklungskonzept Nieplitz

Karte 7-18: Maßnahmen und Prioritäten - Schlalacher Mühlengraben (584846_867 - P02)

Abschnitt:
Blatt 2 von 5

Zeichenerklärung

	69_10	Durchlass für Durchgängigkeit rückbauen oder umgestalten
	73_01	Gewässerrandstreifen ausweisen (Festlegung durch die Wasserbehörde)
	79_15	Sonstige Maßnahme zur Anpassung / Optimierung der Gewässerunterhaltung

Wasserkörper-ID	P01	M01	79_15	Uferseite
B	E	G	Stationierung	
Maßnahmenbeschreibung				
Entwicklungsziel			kR	mR

P01 = Planungsabschnitt
M01 = Maßnahme
79_15 = Einzelmaßnahmentyp-ID

kR = kurzfristige Realisierung (bis 2015)
mR = mittelfristige Realisierung (bis 2021)
IR = langfristige Realisierung (bis 2027)

- | | | | | | |
|--------------------------|----------|--|------------|------------|-----------|
| B | Belassen | E | Entwickeln | G | Gestalten |
| — | | — | | — | |
| Planungsabschnittsgrenze | | WRRL-berichtspflichtiges Fließgewässer | | FFH-Gebiet | |
| • | | Kilometrierung | | | |

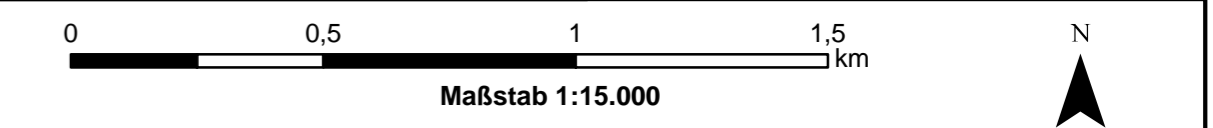
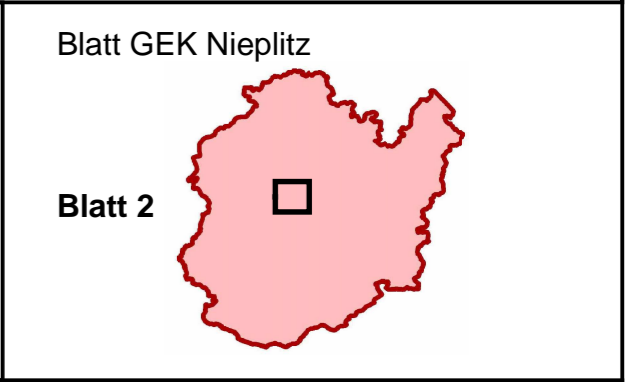
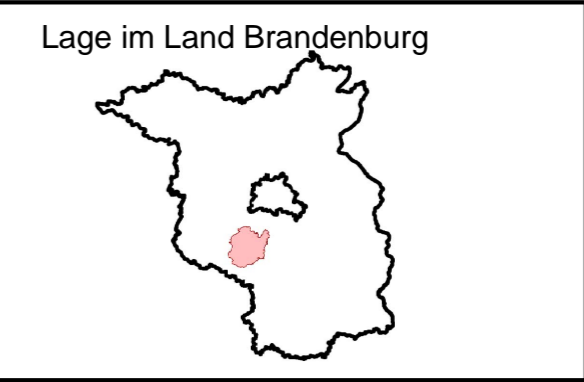
LANDESAMT FÜR UMWELT, GESUNDHEIT UND VERBRAUCHERSCHUTZ BRANDENBURG
Regionalabteilung West

biota Institut für ökologische Forschung und Planung GmbH
IDAS Planungsgesellschaft mbH

Gewässerentwicklungskonzept Nieplitz

Karte 7-18: Maßnahmen und Prioritäten - Schlalacher Mühlengraben (584846_867 - P02)

Stand März 2012



Kartengrundlage:
Landesvermessung und Geobasisinformation Brandenburg (LGB)
Digitale Topographische Karte 1:25.000