

DE584844_866	P02	M03	73_05
B	E	G	
Stat.: 2,47 bis 5,63			
Einseitige Bepflanzung der Uferbereiche mit standorttypischen Gehölzen zur Verbesserung der Habitate im Uferbereich und zur Reduzierung der Nährstoffeinträge			
Förderung der Gewässerstruktur und Verbesserung der Gewässergüte			
	kR	mR	IR

DE584844_866	P02	M05	79_15
B	E	G	
Stat.: 2,47 bis 5,63			
Angepasste und bedarfsgerechte ökologische Gewässerunterhaltung			
Förderung der Gewässerstruktur			
	kR	mR	IR

DE584844_866	P02	M01	65_06
B	E	G	
Stat.: 3,29			
Die vorhandene Stauanlage zur Verbesserung des Wasserrückhalts auf ihre Funktionstüchtigkeit überprüfen und bei Bedarf überholen			
Verbesserung des Wasserrückhalts			
	kR	mR	IR

DE584844_866	P02	M02	65_05
B	E	G	
Stat.: 2,47 bis 5,63			
Einbau von Stützwällen zur Optimierung des Wasserrückhalts (Verortung der Stützwälle nach Prüfung der Geländebeschaffenheit)			
Verbesserung des Wasserrückhalts			
	kR	mR	IR

DE584844_866	P02	M04	73_01
B	E	G	
Stat.: 2,47 bis 5,63			
Anlegen eines beidseitig 5 m breiten gewässerbegleitenden Randstreifens			
Förderung der Gewässerstruktur und Verbesserung der Gewässergüte			
	kR	mR	IR

### Gewässerentwicklungskonzept Nieplitz

Karte 7-17: Maßnahmen und Prioritäten - Abfanggraben (584844\_866 - P02)

Abschnitt:  
Blatt 2 von 2

#### Zeichenerklärung

	65_05	Anlage/Sanierung/Optimierung von Stau/Stützwälle zum Wasserrückhalt
	65_06	Anlage/Sanierung/Optimierung von Stau/Stützwälle zum Wasserrückhalt
	73_01	Gewässerrandstreifen ausweisen (Festlegung durch die Wasserbehörde)
	73_05	Initialpflanzungen für standortheimischen Gehölzsaum zur Verbesserung von Habitaten
	79_15	Sonstige Maßnahme zur Anpassung / Optimierung der Gewässerunterhaltung

Wasserkörper-ID	P01	M01	79_15	Uferseite
B	E	G		Stationierung
Maßnahmenbeschreibung				
Entwicklungsziel				
	kR	mR	IR	

P01 = Planungsabschnitt  
M01 = Maßnahme  
79\_15 = Einzelmaßnahmentyp-ID  
  
kR = kurzfristige Realisierung (bis 2015)  
mR = mittelfristige Realisierung (bis 2021)  
IR = langfristige Realisierung (bis 2027)

B	Belassen	E	Entwickeln	G	Gestalten
---	----------	---	------------	---	-----------

- Planungsabschnittsgrenze
- WRRL-berichtspflichtiges Fließgewässer
- Kilometrierung
- FFH-Gebiet

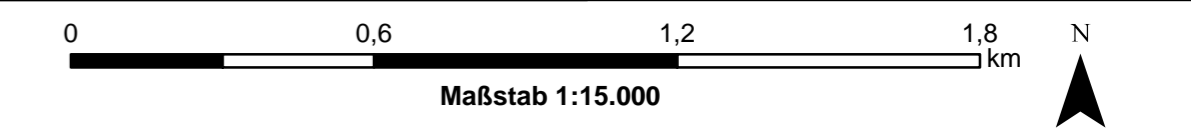
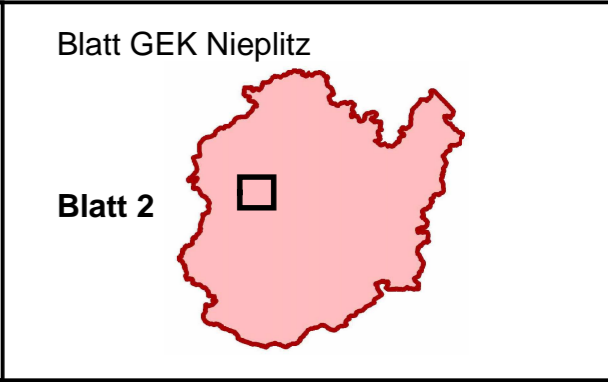
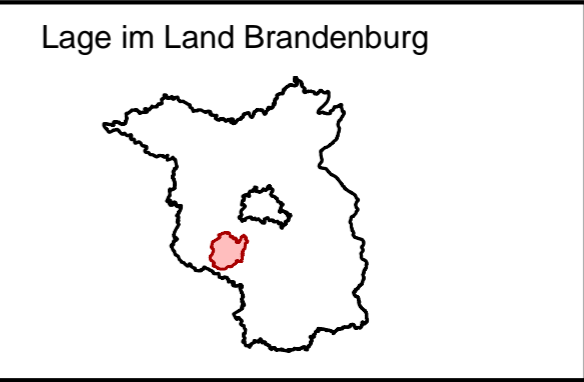
**LANDESAMT FÜR UMWELT, GESUNDHEIT UND VERBRAUCHERSCHUTZ BRANDENBURG**  
Regionalabteilung West

Institut für ökologische Forschung und Planung GmbH  
 IDAS Planungsgesellschaft mbH

### Gewässerentwicklungskonzept Nieplitz

Karte 7-17: Maßnahmen und Prioritäten - Abfanggraben (584844\_866 - P02)

Stand März 2012



Kartengrundlage:  
Landesvermessung und Geobasisinformation Brandenburg (LGB)  
Digitale Topographische Karte 1:25.000