

DE584844_866	P01	M02	73_05	
B	E	G	Stat.: 0,0 bis 2,47	
Einseitige Bepflanzung der Uferbereiche mit standorttypischen Gehölzen zur Verbesserung der Habitate im Uferbereich und zur Reduzierung der Nährstoffeinträge				
Förderung der Gewässerstruktur und Verbesserung der Gewässergüte		kR	mR	IR

DE584844_866	P01	M04	79_15	
B	E	G	Stat.: 0,0 bis 2,47	
Angepasste und bedarfsgerechte ökologische Gewässerunterhaltung				
Förderung der Gewässerstruktur		kR	mR	IR

DE584844_866	P01	M01	65_06	
B	E	G	Stat.: 0,04; 1,13; 2,02	
Drei vorhandene Stauanlagen zur Verbesserung des Wasserrückhalts auf ihre Funktionstüchtigkeit überprüfen und bei Bedarf überholen				
Verbesserung des Wasserrückhalts		kR	mR	IR

DE584844_866	P01	M03	73_01	
B	E	G	Stat.: 0,0 bis 2,47	
Anlegen eines beidseitig 5 m breiten gewässerbegleitenden Randstreifens				
Förderung der Gewässerstruktur und Verbesserung der Gewässergüte		kR	mR	IR

Gewässerentwicklungskonzept Nieplitz

Karte 7-17: Maßnahmen und Prioritäten - Abfanggraben (584844_866 - P01)

Abschnitt:
Blatt 1 von 2

Zeichenerklärung

	65_05	Anlage/Sanierung/Optimierung von Stau/Stützwelle zum Wasserrückhalt
	73_01	Gewässerrandstreifen ausweisen (Festlegung durch die Wasserbehörde)
	73_05	Initialpflanzungen für standortheimischen Gehölzsaum zur Verbesserung von Habitaten
	79_15	Sonstige Maßnahme zur Anpassung / Optimierung der Gewässerunterhaltung

Wasserkörper-ID	P01	M01	79_15	Uferseite
B	E	G	Stationierung	
Maßnahmenbeschreibung				
Entwicklungsziel		kR	mR	IR

P01 = Planungsabschnitt
M01 = Maßnahme
79_15 = Einzelmaßnahmentyp-ID
kR = kurzfristige Realisierung (bis 2015)
mR = mittelfristige Realisierung (bis 2021)
IR = langfristige Realisierung (bis 2027)

B	Belassen	E	Entwickeln	G	Gestalten	
	Planungsabschnittsgrenze					WRRL-berichtspflichtiges Fließgewässer
	Kilometrierung					FFH-Gebiet

LANDESAMT FÜR UMWELT, GESUNDHEIT UND VERBRAUCHERSCHUTZ BRANDENBURG
Regionalabteilung West

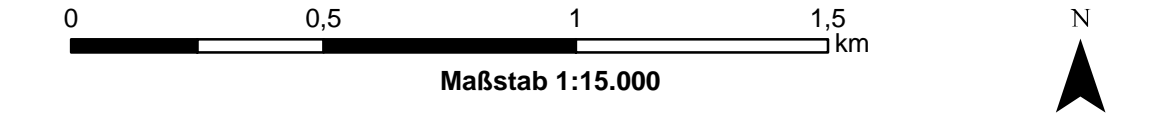
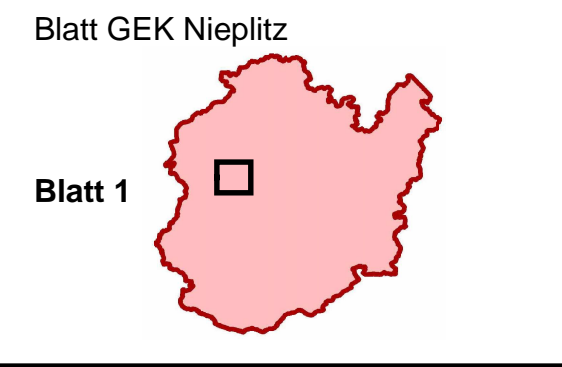
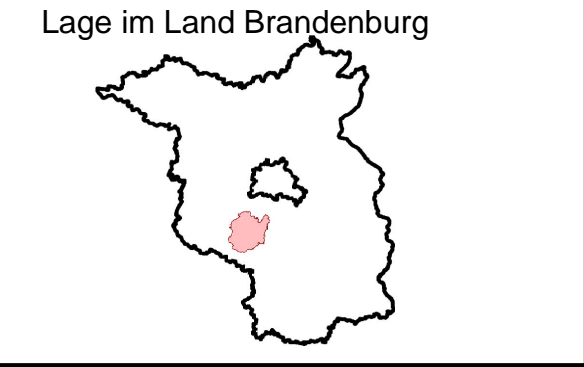
biota
Institut für ökologische Forschung und Planung GmbH

IDAS Planungsgesellschaft mbH

Gewässerentwicklungskonzept Nieplitz

Karte 7-17: Maßnahmen und Prioritäten - Abfanggraben (584844_866 - P01)

Stand März 2012



Kartengrundlage:
Landesvermessung und Geobasisinformation Brandenburg (LGB)
Digitale Topographische Karte 1:25.000