

|   |     |     |       |
|---|-----|-----|-------|
| DE584842_865  | P01 | M04 | 79_15 |
| B   | E   | G   |       |
| Stat.: 0,0 bis 0,49   |     |     |       |
| Angepasste und bedarfsgerechte ökologische Gewässerunterhaltung |     |     |       |
| <b>Förderung der Gewässerstruktur</b>                           |     |     |       |
|   | kR  | mR  | IR    |

|   |     |     |       |
|---|-----|-----|-------|
| DE584842_865  | P01 | M01 | 65_05 |
| B   | E   | G   |       |
| Stat.: 0,0 bis 0,49   |     |     |       |
| Einbau von Stützschnellen zur Optimierung des Wasserrückhalts (Verortung der Stützschnellen nach Prüfung der Geländebeschaffenheit) |     |     |       |
| <b>Verbesserung des Wasserrückhalts</b>   |     |     |       |
|   | kR  | mR  | IR    |

|   |     |     |       |
|---|-----|-----|-------|
| DE584842_865  | P01 | M02 | 73_05 |
| B   | E   | G   |       |
| Stat.: 0,0 bis 0,49   |     |     |       |
| Einseitige Bepflanzung der Ufer mit standorttypischen Gehölzen zur Verbesserung der Habitate im Uferbereich und zur Reduzierung der Nährstoffeinträge |     |     |       |
| <b>Förderung der Gewässerstruktur und Verbesserung der Gewässergüte</b>   |     |     |       |
|   | kR  | mR  | IR    |

|   |     |     |       |
|---|-----|-----|-------|
| DE584842_865  | P01 | M03 | 73_01 |
| B   | E   | G   |       |
| Stat.: 0,0 bis 0,49   |     |     |       |
| Anlegen eines beidseitig 5 m breiten gewässerbegleitenden Randstreifens |     |     |       |
| <b>Förderung der Gewässerstruktur und Verbesserung der Gewässergüte</b> |     |     |       |
|   | kR  | mR  | IR    |

## Gewässerentwicklungskonzept Nieplitz

### Karte 7-16: Maßnahmen und Prioritäten - Neuendorfer Randgraben (584842\_865 - P01)

Abschnitt:  
Blatt 1 von 3

#### Zeichenerklärung

|  |       |   |
|--|-------|---|
|  | 65_05 | Anlage/Sanierung/Optimierung von Stau/Stützschnelle zum Wasserrückhalt              |
|  | 73_01 | Gewässerrandstreifen ausweisen (Festlegung durch die Wasserbehörde)                 |
|  | 73_05 | Initialpflanzungen für standortheimischen Gehölzsaum zur Verbesserung von Habitaten |
|  | 79_15 | Sonstige Maßnahme zur Anpassung / Optimierung der Gewässerunterhaltung              |

|                         |     |     |       |               |
|-------------------------|-----|-----|-------|---------------|
| Wasserkörper-ID         | P01 | M01 | 79_15 | Uferseite     |
| B                       | E   | G   |       | Stationierung |
| Maßnahmenbeschreibung   |     |     |       |               |
| <b>Entwicklungsziel</b> |     |     |       |               |
|                         | kR  | mR  | IR    |               |

P01 = Planungsabschnitt  
M01 = Maßnahme  
79\_15 = Einzelmaßnahmentyp-ID  
  
kR = kurzfristige Realisierung (bis 2015)  
mR = mittelfristige Realisierung (bis 2021)  
IR = langfristige Realisierung (bis 2027)

|   |          |   |            |   |           |
|---|----------|---|------------|---|-----------|
| B | Belassen | E | Entwickeln | G | Gestalten |
|---|----------|---|------------|---|-----------|

- Planungsabschnittsgrenze
- WRRL-berichtspflichtiges Fließgewässer
- Kilometrierung
- FFH-Gebiet

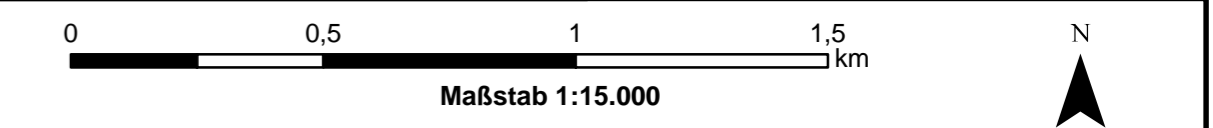
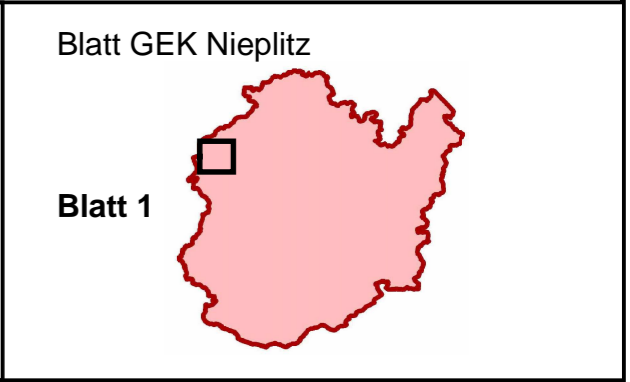
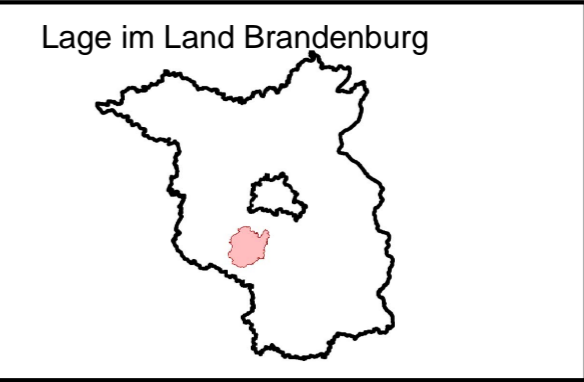
**LANDESAMT FÜR UMWELT, GESUNDHEIT UND VERBRAUCHERSCHUTZ BRANDENBURG**  
Regionalabteilung West

Institut für ökologische Forschung und Planung GmbH  
 IDAS Planungsgesellschaft mbH

## Gewässerentwicklungskonzept Nieplitz

### Karte 7-16: Maßnahmen und Prioritäten - Neuendorfer Randgraben (584842\_865 - P01)

Stand März 2012



Kartengrundlage:  
Landesvermessung und Geobasisinformation Brandenburg (LGB)  
Digitale Topographische Karte 1:25.000