

DE58488_419	P04	M01	69_02
B	E	G	Stat.: 9,55

Stauanlage/Sohlabsturz für DGK ersetzen oder rückbauen. Sohlabsturz an BW 11 durch eine raue Rampe ersetzen, Brücke / Überfahrt zu Grundstück (Klinkenmühle) erhalten/erneuern. Gültiges Staurecht nicht belegbar (altes Mülhrecht von 1924 nach Auskunft der uWB nachgewiesen).

Verbesserung der Durchgängigkeit	kR	mR	IR
----------------------------------	----	----	----

DE58488_419	P03	M01	80_05
B	E	G	Stat.: 9,309 bis 9,537

Gewässertypische Makrophytenvegetation fördern (z. B. Röhrichtpflanzungen). Flachzone mit Schilfgürtel an rechter Seite des Teiches an der Klinkenmühle ausbilden, 100 m.

Verbesserung der Habitate	kR	mR	IR
---------------------------	----	----	----

DE58488_419	P04	M02	69_07
B	E	G	Stat.: 10,72

Umgehungsgerinne anlegen. Prüfung erforderlich, ob Durchgängigkeit am Wehr an BW 13 durch ein Umgehungsgerinne herzustellen ist. Da das Wehr zweigeteilt ist, kann auch eine Mindestwassermenge über eine dort anzulegende Fischtreppe geführt werden, Voraussetzung ist die ausreichende Wassermenge zu jeder Jahreszeit.

Verbesserung der Durchgängigkeit	kR	mR	IR
----------------------------------	----	----	----

DE58488_419	P04	M03	73_01
B	E	G	Stat.: 10,12 bis 10,62; 9,79 bis 9,86; 10 bis 10,49

Gewässerrandstreifen ausweisen (Festlegung durch die Wasserbehörde): Gewässerrandstreifen auf mindestens 5 m ergänzen, da wo Weide/Koppel: Links: von 10,12 bis 10,620. Rechts: von 9,79 bis 9,86; von 10,0 bis 10,49.

Verbesserung der Gewässergüte	kR	mR	IR
-------------------------------	----	----	----

Gewässerentwicklungskonzept Nieplitz

Karte 7-10: Maßnahmen und Prioritäten - Pfefferfließ (58488_419 - P03 und P04)

Abschnitt:
Blatt 3 von 4

Zeichenerklärung

	69_02	Stauanlage/Sohlabsturz für Durchgängigkeit ersetzen oder rückbauen
	69_07	Umgehungsgerinne anlegen
	73_01	Gewässerrandstreifen zur Verbesserung von Habitaten im Uferbereich ausweisen (Festlegung durch die Wasserbehörde)
	80_05	Gewässertypische Makrophytenvegetation fördern (z. B. Röhrichtpflanzungen)

Wasserkörper-ID	P01	M01	79_15	Uferseite
B	E	G		Stationierung
Maßnahmenbeschreibung				
Entwicklungsziel				
	kR	mR	IR	

P01 = Planungsabschnitt
M01 = Maßnahme
79_15 = Einzelmaßnahmentyp-ID
kR = kurzfristige Realisierung (bis 2015)
mR = mittelfristige Realisierung (bis 2021)
IR = langfristige Realisierung (bis 2027)

B	Belassen	E	Entwickeln	G	Gestalten
—		—		—	
Planungsabschnittsgrenze		WRRL-berichtspflichtiges Fließgewässer		Kilometrierung	

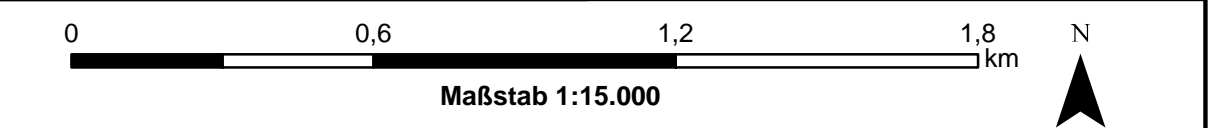
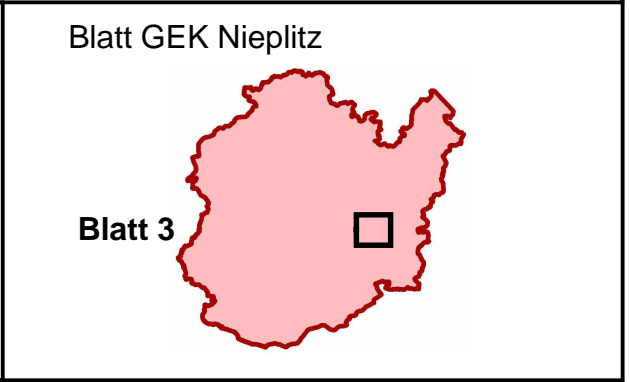
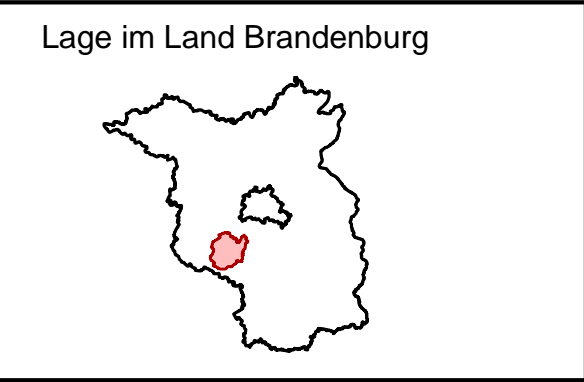
LANDESAMT FÜR UMWELT, GESUNDHEIT UND VERBRAUCHERSCHUTZ BRANDENBURG
Regionalabteilung West

biota Institut für ökologische Forschung und Planung GmbH
IDAS Planungsgesellschaft mbH

Gewässerentwicklungskonzept Nieplitz

Karte 7-10: Maßnahmen und Prioritäten - Pfefferfließ (58488_419 - P03 und P04)

Stand März 2012



Kartengrundlage:
Landesvermessung und Geobasisinformation Brandenburg (LGB)
Digitale Topographische Karte 1:25.000