



# Gewässerentwicklungskonzept Nieplitz

Karte 6-5: Handlungsziele

Abschnitt:  
Blatt 5 von 5

## Zeichenerklärung

- Handlungsziele**
- Erhalt / Belassen
  - Entwicklung / Optimierung
  - Sanierung / Gestalten / Herstellung
  - unbewertet
- Banddarstellung der Handlungsziele**
- Hydrol. Zustandsklasse (Linie in Fließrichtung links außen)
  - ökol. Durchgängigkeit (Linie in Fließrichtung links innen)
  - WRRL-berichtspflichtiges Fließgewässer
  - Sohle (Linie in Fließrichtung rechts innen)
  - Ufer (Linie in Fließrichtung rechts Mitte)
  - Land (Linie in Fließrichtung rechts außen)
  - Grenze GEK Nieplitz
  - ▶ Fließrichtung
  - Nicht WRRL-berichtspflichtiges Fließgewässer

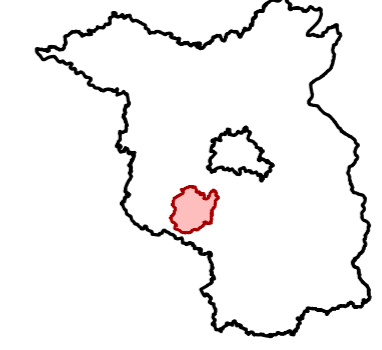
**LANDESAMT FÜR UMWELT, GESUNDHEIT UND VERBRAUCHERSCHUTZ BRANDENBURG**  
 Regionalabteilung West

## Gewässerentwicklungskonzept Nieplitz

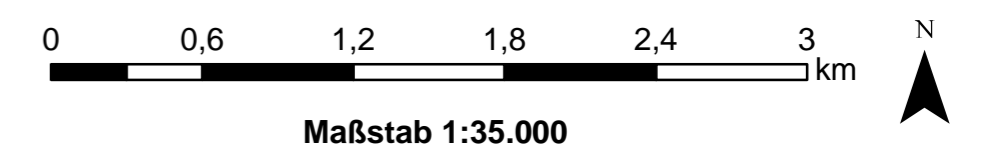
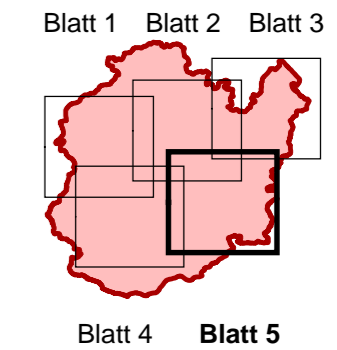
Karte 6-5: Handlungsziele

Stand November 2011

Lage im Land Brandenburg



Blatt GEK Nieplitz



Kartengrundlage:  
Landesvermessung und Geobasisinformation Brandenburg (LGB)  
Digitale Topographische Karte 1:25.000