

Gewässerentwicklungskonzept Nieplitz

Karte 6-5: Handlungsziele

Abschnitt:
Blatt 2 von 5

Zeichenerklärung

Handlungsziele

- Erhalt / Belassen
- Entwicklung / Optimierung
- Sanierung / Gestalten / Herstellung
- unbewertet

Banddarstellung der Handlungsziele

- Hydrol. Zustandsklasse (Linie in Fließrichtung links außen)
- ökol. Durchgängigkeit (Linie in Fließrichtung links innen)
- WRRL-berichtspflichtiges Fließgewässer
- Sohle (Linie in Fließrichtung rechts innen)
- Ufer (Linie in Fließrichtung rechts Mitte)
- Land (Linie in Fließrichtung rechts außen)
- Grenze GEK Nieplitz
- ▶ Fließrichtung
- Nicht WRRL-berichtspflichtiges Fließgewässer

LANDESAMT FÜR UMWELT, GESUNDHEIT UND VERBRAUCHERSCHUTZ BRANDENBURG
 Regionalabteilung West

Institut für ökologische Forschung und Planung GmbH

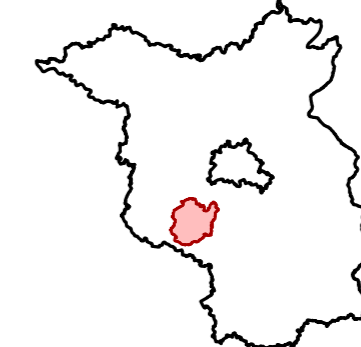
 IDAS Planungsgesellschaft mbH

Gewässerentwicklungskonzept Nieplitz

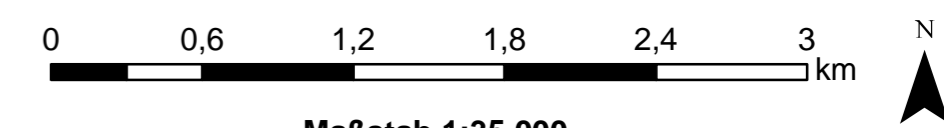
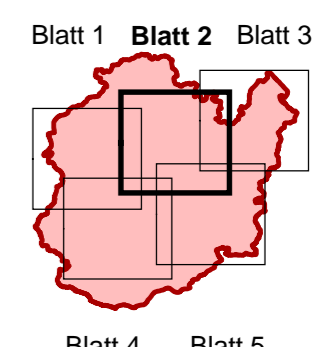
Karte 6-5: Handlungsziele

Stand November 2011

Lage im Land Brandenburg



Blatt GEK Nieplitz



Maßstab 1:35.000

Kartengrundlage:
Landesvermessung und Geobasisinformation Brandenburg (LGB)
Digitale Topographische Karte 1:25.000