

Gewässerentwicklungskonzept Nieplitz

Karte 6-4: Defizite

Abschnitt:
Blatt 3 von 4

Zeichenerklärung

Defizitklassen

FG	SG	Referenzzustand (R)	FG	SG	
		Referenzzustand (R)			-2
		kein Defizit (0)			-3
		-1			nicht bewertet

FG = Fließgewässer SG = Standgewässer

Banddarstellung der hydromorphologischen Qualitätskomponenten

- Durchgängigkeit (Linie in Fließrichtung links außen)
- Morphologie (Linie in Fließrichtung links innen)
- WRRL-berichtspflichtiges Fließgewässer
- Wasserhaushalt (Linie in Fließrichtung rechts außen)
- Nicht WRRL-berichtspflichtiges Fließgewässer
- Grenze GEK Nieplitz
- Fließrichtung

 **LANDESAMT FÜR UMWELT, GESUNDHEIT UND VERBRAUCHERSCHUTZ BRANDENBURG**
Regionalabteilung West

 **biota**
Institut für ökologische Forschung und Planung GmbH

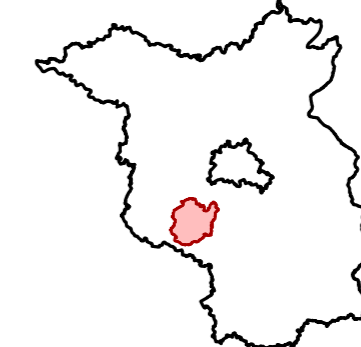
 **IDAS**
Planungsgesellschaft mbH

Gewässerentwicklungskonzept Nieplitz

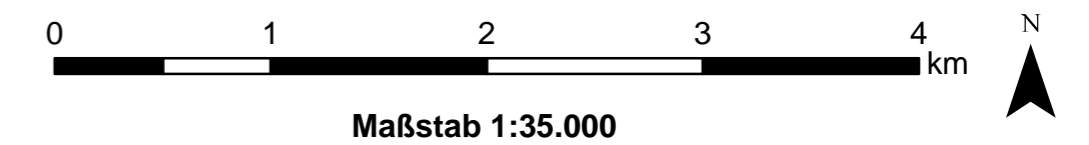
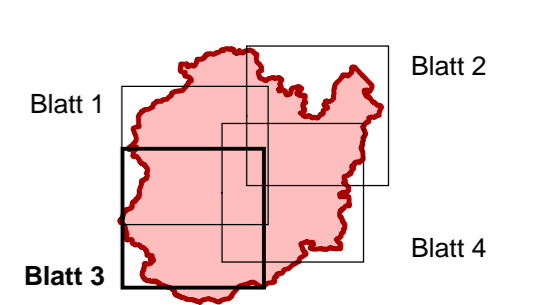
Karte 6-4: Defizite

Stand März 2011

Lage im Land Brandenburg



Blatt GEK Nieplitz



Maßstab 1:35.000

Kartengrundlage:
Landesvermessung und Geobasisinformation Brandenburg (LGB)
Digitale Topographische Karte 1:25.000