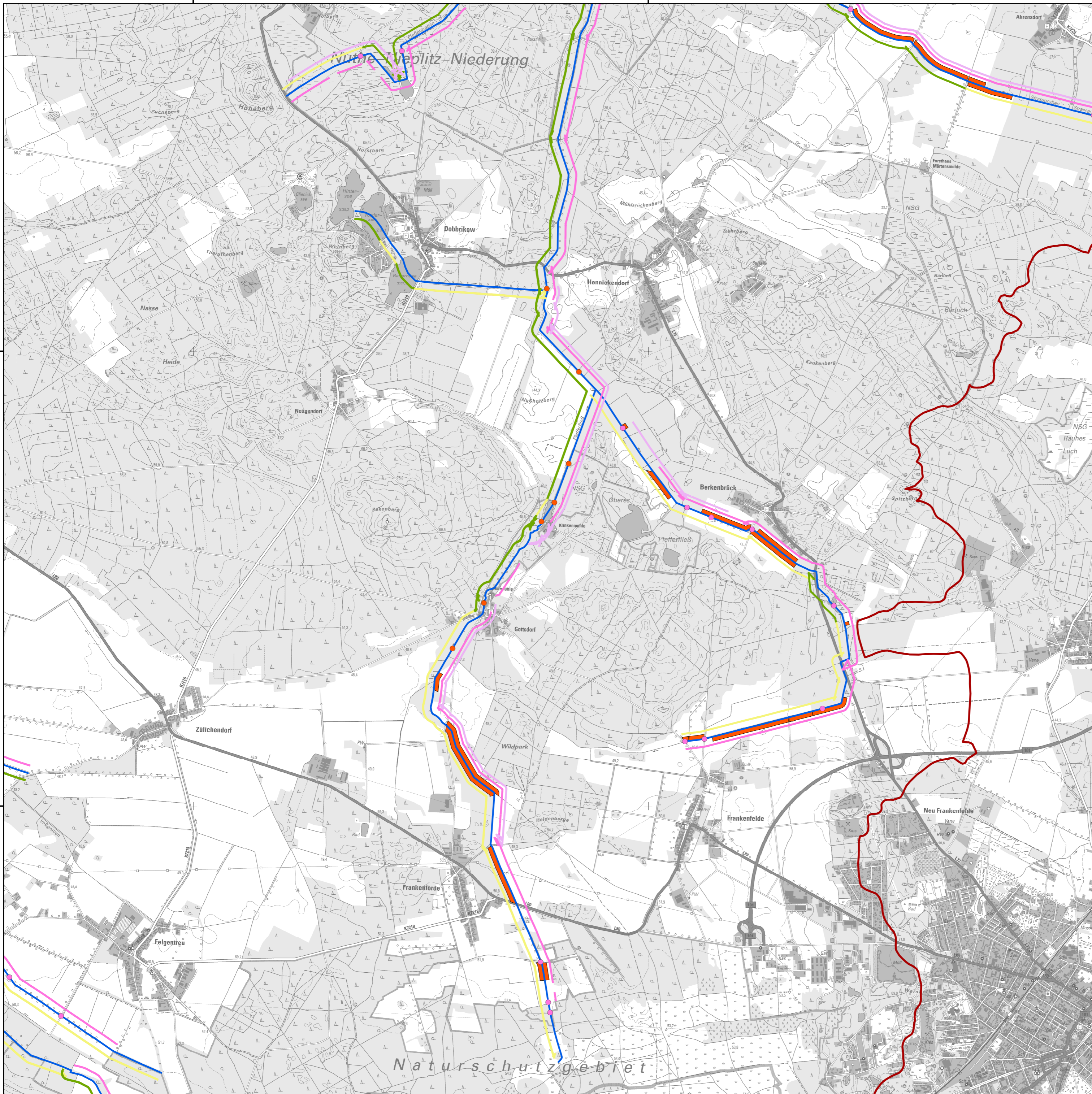


3365000

3370000



Gewässerentwicklungskonzept Nieplitz

Karte 6-3: Belastungen

Abschnitt:
Blatt 6 von 6

Zeichenerklärung

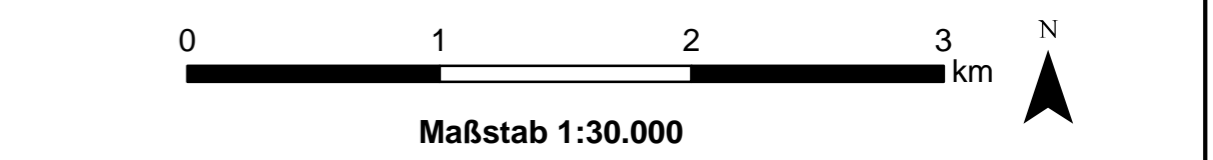
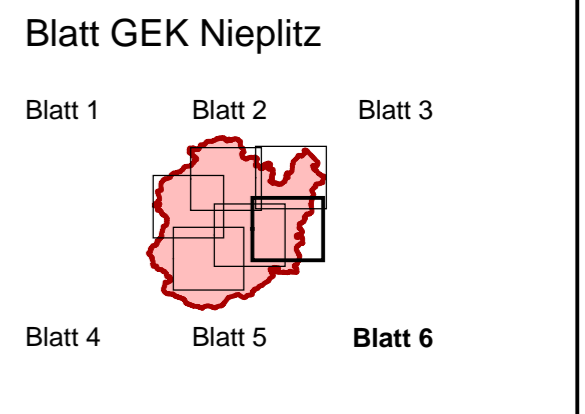
Ermittelte Belastungsquellen der Oberflächenwasserkörper
klassifiziert in Anlehnung an WFD Codelist - Pressure Typ

- Diffuse Quelle (schematische Darstellung mit 50 m Breite)
- morphologische Veränderung und Abflussregulierung (in Fließrichtung rechts innen)
- Abflussregulierung (in Fließrichtung rechts außen)
- keine Angabe
- Wehr
- Staubaufwerk
- Punktquellen (sonstige)
- durch kommunale Kläranlagen
- Planungsabschnitt (in Fließrichtung links)
- Grenze GEK Nieplitz
- WRRL-berichtspflichtiges Fließgewässer
- WRRL-berichtspflichtiges Standgewässer
- nicht WRRL-berichtspflichtiges Fließgewässer

LANDESAMT FÜR UMWELT, GESUNDHEIT UND VERBRAUCHERSCHUTZ BRANDENBURG
 Regionalabteilung West

Gewässerentwicklungskonzept Nieplitz
 Karte 6-3: Belastungen

Stand März 2012



Kartengrundlage:
 Landesvermessung und Geobasisinformation Brandenburg (LGB)
 Digitale Topographische Karte 1:25.000

3365000

3370000