

Gewässerentwicklungskonzept Nieplitz
 Karte 6-2: Hydrologie, Wasserwirtschaft - Kartierdaten

Abschnitt:
 Blatt 7 von 9

- Zeichenerklärung**
- Brücke
 - Wehr / Stau
 - Durchlass
 - Düker
 - Sohlgleite / rausche
 - Pumpwerk
 - andere Bauwerke
 - Verrohrung
 - Verwaltung unterteilt nach Gewässerseite
 - Stauhaltung Gewässer
 - Grenze GEK Nieplitz
 - WRRL-berichtspflichtiges Fließgewässer
 - WRRL-berichtspflichtiges Standgewässer
 - Nicht WRRL-berichtspflichtiges Fließgewässer

Anmerkung: Zur Vermeidung von Überschneidungen Darstellung der Bauwerke neben dem Gewässer.

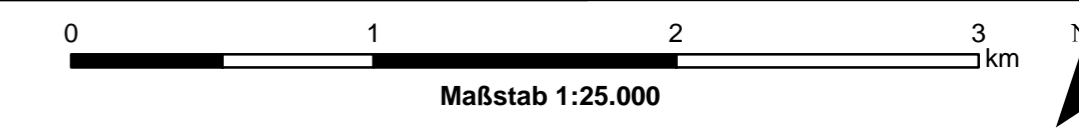
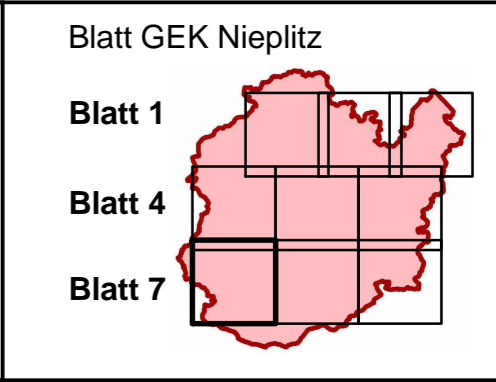
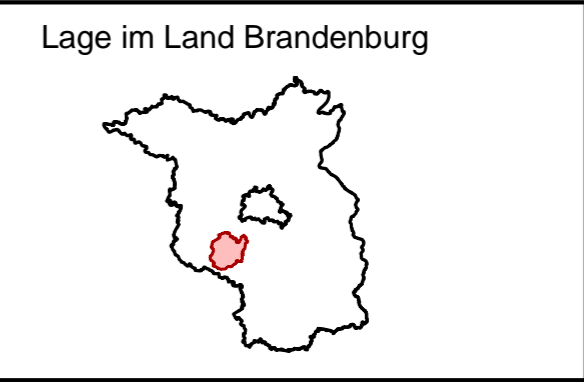
LANDESAMT FÜR UMWELT, GESUNDHEIT UND VERBRAUCHERSCHUTZ BRANDENBURG
 Regionalabteilung West

biota
 Institut für ökologische Forschung und Planung GmbH

IDAS Planungsgesellschaft mbH

Gewässerentwicklungskonzept Nieplitz
 Karte 6-2: Hydrologie, Wasserwirtschaft - Kartierdaten

Stand November 2011



Kartengrundlage:
 Landesvermessung und Geobasisinformation Brandenburg (LGB)
 Digitale Topographische Karte 1:25.000