















**Gewässerentwicklungskonzept Nieplitz**  
 Karte 6-2: Hydrologie, Wasserwirtschaft - Kartierdaten



Abschnitt:  
 Blatt 6 von 9

**Zeichenerklärung**

-  Brücke
-  Wehr / Stau
-  Durchlass
-  Düker
-  Sohlgleite / rausche
-  Pumpwerk
-  andere Bauwerke
-  Verrohrung
-  Verwaltung unterteilt nach Gewässerseite
-  Stauhaltung Gewässer
-  Grenze GEK Nieplitz
-  WRRL-berichtspflichtiges Fließgewässer
-  WRRL-berichtspflichtiges Standgewässer
-  Nicht WRRL-berichtspflichtiges Fließgewässer

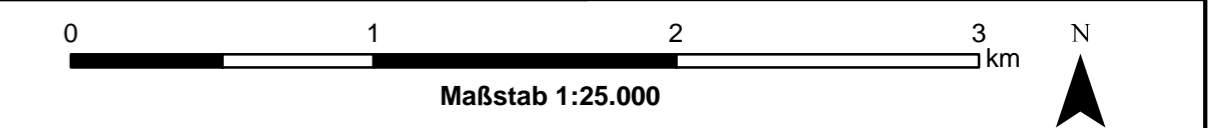
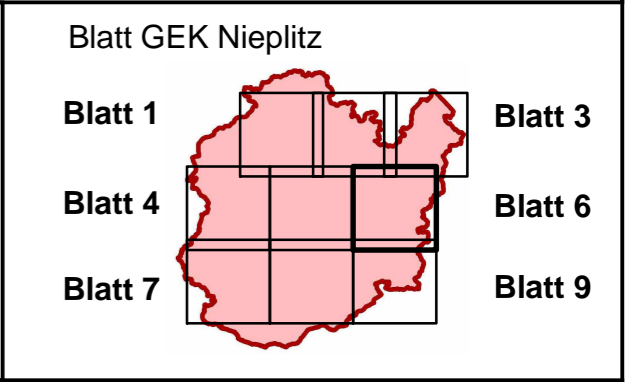
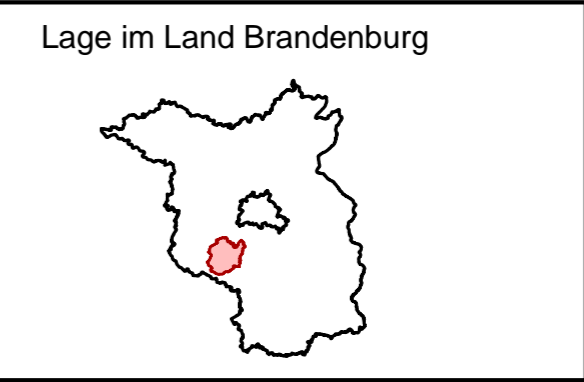
Anmerkung: Zur Vermeidung von Überschneidungen Darstellung der Bauwerke neben dem Gewässer.

 **LANDESAMT FÜR UMWELT, GESUNDHEIT UND VERBRAUCHERSCHUTZ BRANDENBURG**  
 Regionalabteilung West

   
 Institut für ökologische Forschung und Planung GmbH

**Gewässerentwicklungskonzept Nieplitz**  
 Karte 6-2: Hydrologie, Wasserwirtschaft - Kartierdaten

Stand November 2011



Kartengrundlage:  
 Landesvermessung und Geobasisinformation Brandenburg (LGB)  
 Digitale Topographische Karte 1:25.000