















Gewässerentwicklungskonzept Nieplitz
 Karte 6-2: Hydrologie, Wasserwirtschaft - Kartierdaten

Abschnitt:
 Blatt 3 von 9

Zeichenerklärung

-  Brücke
-  Wehr / Stau
-  Durchlass
-  Düker
-  Sohlgleite / rausche
-  Pumpwerk
-  andere Bauwerke
-  Verrohrung
-  Verwaltung unterteilt nach Gewässerseite
-  Stauhaltung Gewässer
-  Grenze GEK Nieplitz
-  WRRL-berichtspflichtiges Fließgewässer
-  WRRL-berichtspflichtiges Standgewässer
-  Nicht WRRL-berichtspflichtiges Fließgewässer

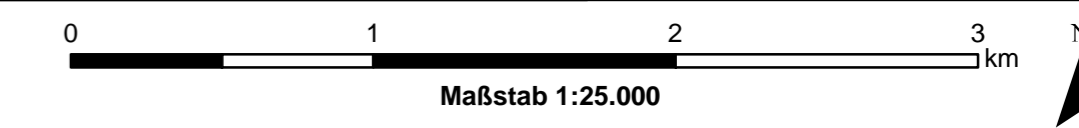
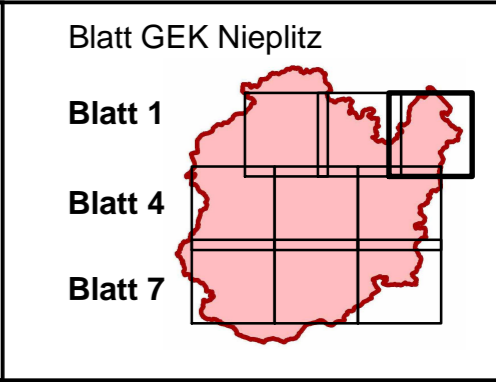
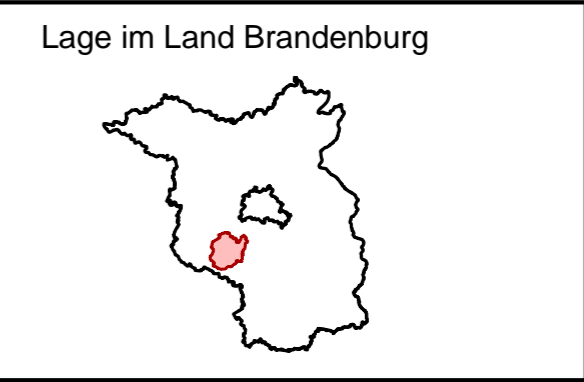
Anmerkung: Zur Vermeidung von Überschneidungen Darstellung der Bauwerke neben dem Gewässer.

 **LANDESAMT FÜR UMWELT, GESUNDHEIT UND VERBRAUCHERSCHUTZ BRANDENBURG**
 Regionalabteilung West

 
 Institut für ökologische Forschung und Planung GmbH IDAS Planungsgesellschaft mbH

Gewässerentwicklungskonzept Nieplitz
 Karte 6-2: Hydrologie, Wasserwirtschaft - Kartierdaten

Stand November 2011



Kartengrundlage:
 Landesvermessung und Geobasisinformation Brandenburg (LGB)
 Digitale Topographische Karte 1:25.000