

Gewässerentwicklungskonzept Nieplitz
 Karte 6-1: Hydrologie, Wasserwirtschaft - Grundlagendaten



Abschnitt:
 Blatt 9 von 9

Zeichenerklärung

- Wasserentnahme**
 - aus dem Grundwasser
 - aus oberirdischem Gewässer
- Wassereinleitung**
 - in das Grundwasser
 - in oberirdisches Gewässer
 - Misch- und Siedlungswassereinleitungen
- Gewässerunterhaltung**
 - Böschungsmahd
- Altlast
- Pegel

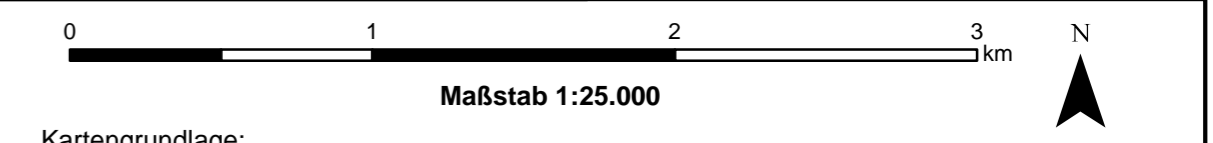
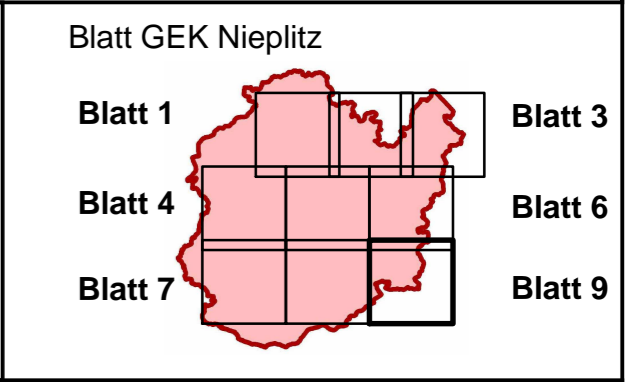
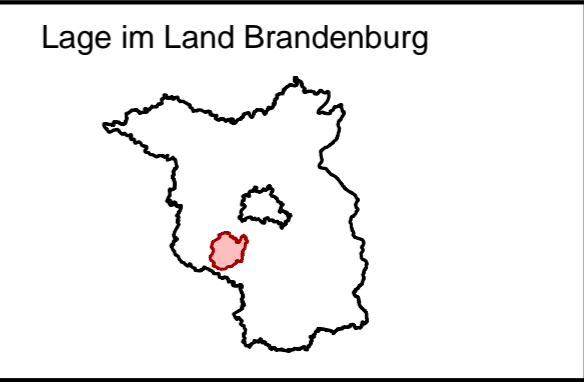
- Grenze GEK Nieplitz
- WRRL-berichtspflichtiges Fließgewässer
- Nicht WRRL-berichtspflichtiger Fließgewässerwasserkörper
- WRRL-berichtspflichtiges Standgewässer


LANDESAMT FÜR UMWELT, GESUNDHEIT UND VERBRAUCHERSCHUTZ BRANDENBURG
 Regionalabteilung West

Gewässerentwicklungskonzept Nieplitz
 Karte 6-1: Hydrologie, Wasserwirtschaft - Grundlagendaten

Stand November 2011



Kartengrundlage:
 Landesvermessung und Geobasisinformation Brandenburg (LGB)
 Digitale Topographische Karte 1:25.000