

3348000

3350000

3352000

3354000

3356000



Gewässerentwicklungskonzept Nieplitz

Karte 6-1: Hydrologie, Wasserwirtschaft - Grundlagendaten




Abschnitt:
Blatt 7 von 9

Zeichenerklärung

Wasserentnahme

-  aus dem Grundwasser
-  aus oberirdischem Gewässer





Wassereinleitung


-  in das Grundwasser
-  in oberirdisches Gewässer
-  Misch- und Siedlungswassereinleitungen

Gewässerunterhaltung

-  Böschungsmahd

-  Altlast
-  Pegel

-  Grenze GEK Nieplitz
-  WRRL-berichtspflichtiges Fließgewässer
-  Nicht WRRL-berichtspflichtiger Fließgewässerwasserkörper
-  WRRL-berichtspflichtiges Standgewässer

 **LANDESAMT FÜR UMWELT, GESUNDHEIT UND VERBRAUCHERSCHUTZ BRANDENBURG**
Regionalabteilung West

 **biota**
Institut für ökologische Forschung und Planung GmbH

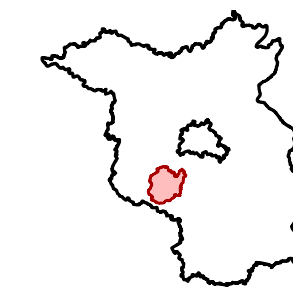
 **IDAS Planungsgesellschaft mbH**

Gewässerentwicklungskonzept Nieplitz

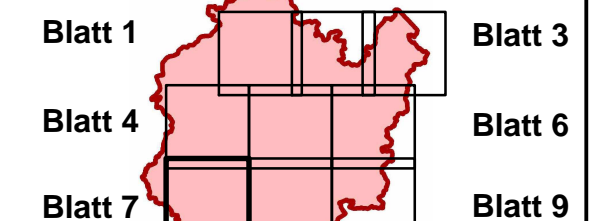
Karte 6-1: Hydrologie, Wasserwirtschaft - Grundlagendaten

Stand November 2011

Lage im Land Brandenburg



Blatt GEK Nieplitz



Kartengrundlage:
Landesvermessung und Geobasisinformation Brandenburg (LGB)
Digitale Topographische Karte 1:25.000

3348000

3350000

3352000

3354000

3356000

5776000

5774000

5772000

5770000

5768000

5776000

5774000

5772000

5770000

5768000