

Gewässerentwicklungskonzept Nieplitz

Karte 6-1: Hydrologie, Wasserwirtschaft - Grundlagendaten

Abschnitt:
Blatt 6 von 9

Zeichenerklärung

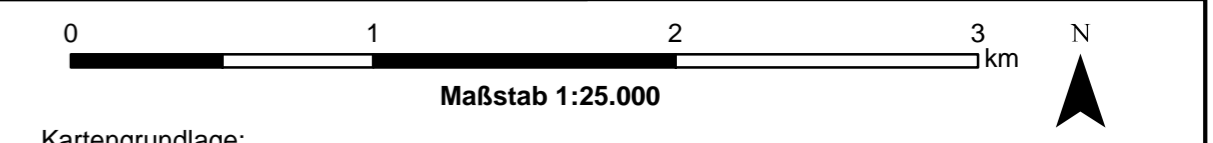
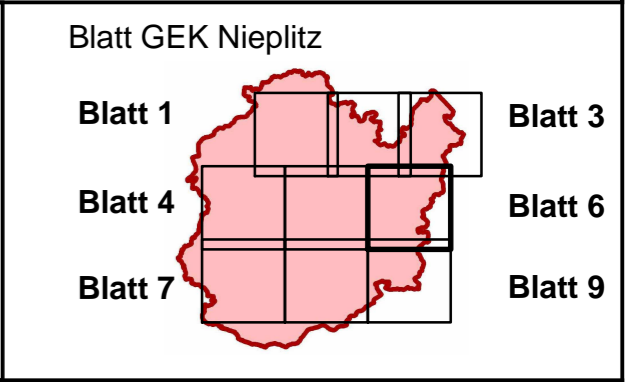
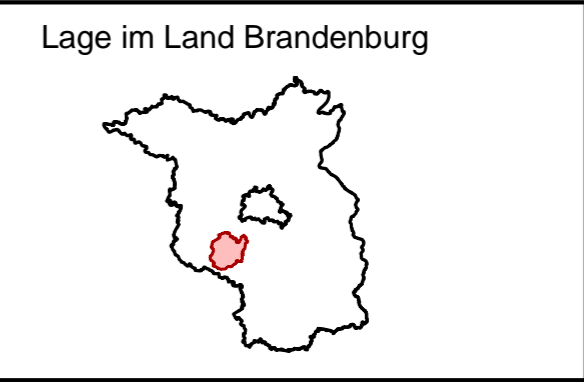
- Wasserentnahme
 - aus dem Grundwasser
 - aus oberirdischem Gewässer
- Wassereinleitung
 - in das Grundwasser
 - in oberirdisches Gewässer
 - Misch- und Siedlungswassereinleitungen
- Gewässerunterhaltung
 - Böschungsmahd
- Altlast
- Pegel
- Grenze GEK Nieplitz
- WRRL-berichtspflichtiges Fließgewässer
- Nicht WRRL-berichtspflichtiger Fließgewässerwasserkörper
- WRRL-berichtspflichtiges Standgewässer

LANDESAMT FÜR UMWELT, GESUNDHEIT UND VERBRAUCHERSCHUTZ BRANDENBURG
 Regionalabteilung West

Gewässerentwicklungskonzept Nieplitz

Karte 6-1: Hydrologie, Wasserwirtschaft - Grundlagendaten

Stand November 2011



Kartengrundlage:
Landesvermessung und Geobasisinformation Brandenburg (LGB)
Digitale Topographische Karte 1:25.000