

Gewässerentwicklungskonzept Nieplitz

Karte 6-1: Hydrologie, Wasserwirtschaft - Grundlagendaten

Abschnitt:
Blatt 4 von 9

Zeichenerklärung

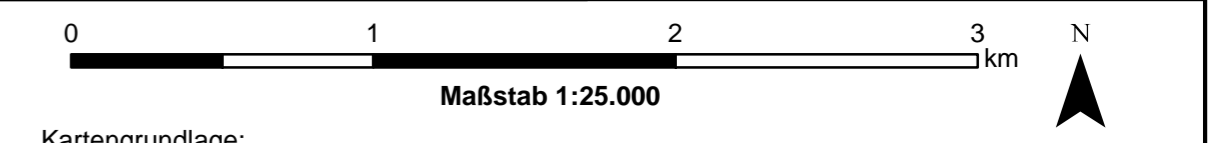
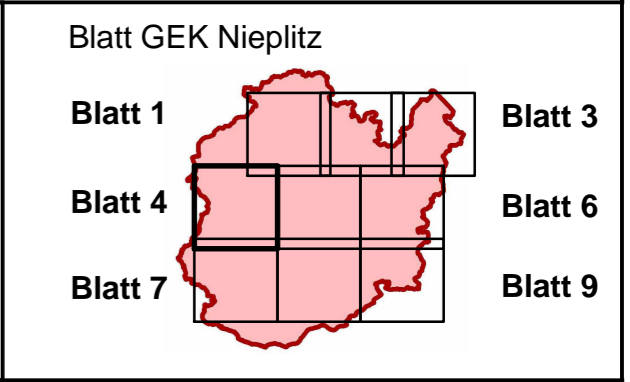
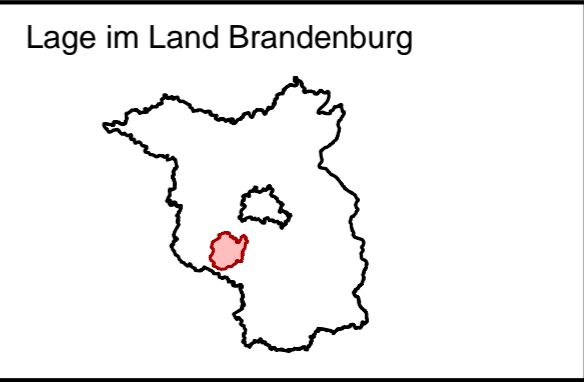
- Wasserentnahme**
 - aus dem Grundwasser
 - aus oberirdischem Gewässer
 - Wassereinleitung**
 - in das Grundwasser
 - in oberirdisches Gewässer
 - Misch- und Siedlungswassereinleitungen
 - Gewässerunterhaltung**
 - Böschungsmahd
 - Altlast
 - Pegel
-
- Grenze GEK Nieplitz
 - WRRL-berichtspflichtiges Fließgewässer
 - Nicht WRRL-berichtspflichtiger Fließgewässerwasserkörper
 - WRRL-berichtspflichtiges Standgewässer

LANDESAMT FÜR UMWELT, GESUNDHEIT UND VERBRAUCHERSCHUTZ BRANDENBURG
 Regionalabteilung West

Gewässerentwicklungskonzept Nieplitz

Karte 6-1: Hydrologie, Wasserwirtschaft - Grundlagendaten

Stand November 2011



Kartengrundlage:
Landesvermessung und Geobasisinformation Brandenburg (LGB)
Digitale Topographische Karte 1:25.000