



# Gewässerentwicklungskonzept Nieplitz

## Karte 6-1: Hydrologie, Wasserwirtschaft - Grundlagendaten




Abschnitt:  
Blatt 3 von 9

### Zeichenerklärung


#### Wasserentnahme



-  aus dem Grundwasser
-  aus oberirdischem Gewässer





#### Wassereinleitung

-  in das Grundwasser
-  in oberirdisches Gewässer
-  Misch- und Siedlungswassereinleitungen

#### Gewässerunterhaltung

-  Böschungsmahd

-  Altlast
-  Pegel

-  Grenze GEK Nieplitz
-  WRRL-berichtspflichtiges Fließgewässer
-  Nicht WRRL-berichtspflichtiger Fließgewässerwasserkörper
-  WRRL-berichtspflichtiges Standgewässer

 **LANDESAMT FÜR UMWELT, GESUNDHEIT  
UND VERBRAUCHERSCHUTZ BRANDENBURG**  
Regionalabteilung West

 **biota**  
Institut für ökologische Forschung und Planung GmbH

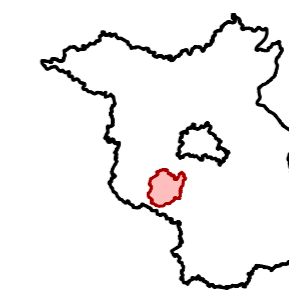
 **IDAS**  
Planungsgesellschaft mbH

### Gewässerentwicklungskonzept Nieplitz

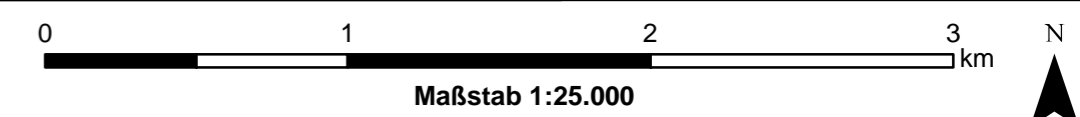
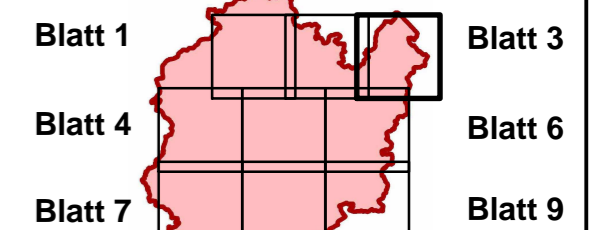
#### Karte 6-1: Hydrologie, Wasserwirtschaft - Grundlagendaten

Stand November 2011

Lage im Land Brandenburg



Blatt GEK Nieplitz



Kartengrundlage:  
Landesvermessung und Geobasisinformation Brandenburg (LGB)  
Digitale Topographische Karte 1:25.000

