



Gewässerentwicklungskonzept Nieplitz

Karte 6-1: Hydrologie, Wasserwirtschaft - Grundlagendaten

Abschnitt:
Blatt 2 von 9

- Zeichenerklärung**
- Wasserentnahme
 - aus dem Grundwasser
 - aus oberirdischem Gewässer
 - Wassereinleitung
 - in das Grundwasser
 - in oberirdisches Gewässer
 - Misch- und Siedlungswassereinleitungen
 - Gewässerunterhaltung
 - Böschungsmahd
 - Altlast
 - Pegel
-
- Grenze GEK Nieplitz
 - WRRL-berichtspflichtiges Fließgewässer
 - Nicht WRRL-berichtspflichtiger Fließgewässerwasserkörper
 - WRRL-berichtspflichtiges Standgewässer


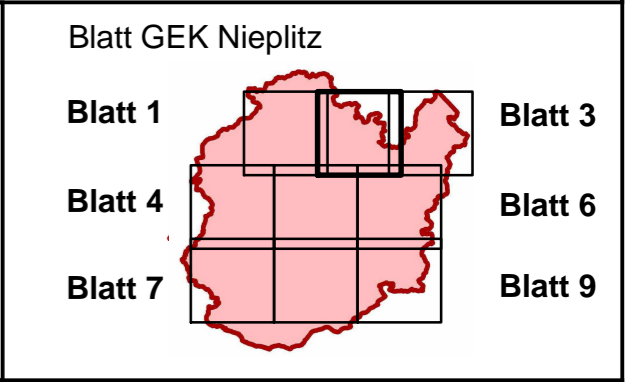
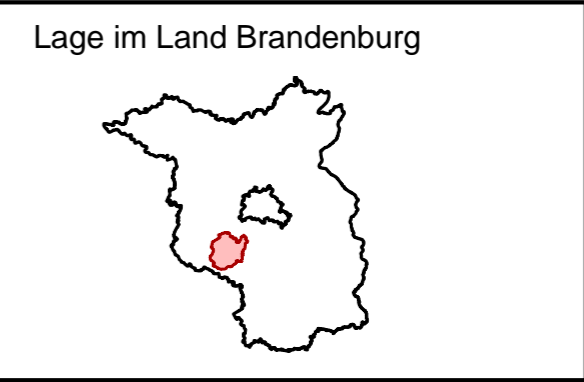

LANDESAMT FÜR UMWELT, GESUNDHEIT UND VERBRAUCHERSCHUTZ BRANDENBURG
 Regionalabteilung West

Gewässerentwicklungskonzept Nieplitz

Karte 6-1: Hydrologie, Wasserwirtschaft - Grundlagendaten

Stand November 2011



Kartengrundlage:
Landesvermessung und Geobasisinformation Brandenburg (LGB)
Digitale Topographische Karte 1:25.000