

# Gewässerentwicklungskonzept Nieplitz

Karte 5-4: Gewässerstrukturkartierung - Bewertung nach WRRL

Abschnitt:  
Blatt 2 von 4

## Zeichenerklärung

Gewässerstrukturgüteklassen (in Fließrichtung rechts außen)

- |  |          |  |                     |
|--|----------|--|---------------------|
|  | sehr gut |  | befriedigend        |
|  | gut      |  | schlecht            |
|  | mäßig    |  | nicht klassifiziert |

Seeufergüteklasse nach AGBU e.V.

- |  |          |  |              |
|--|----------|--|--------------|
|  | sehr gut |  | befriedigend |
|  | gut      |  | schlecht     |
|  | mäßig    |  |              |

ökologische Durchgängigkeit Bauwerke

- |  |                           |  |                   |
|--|---------------------------|--|-------------------|
|  | durchgängig               |  | nicht durchgängig |
|  | eingeschränkt durchgängig |  | nicht bewertbar   |

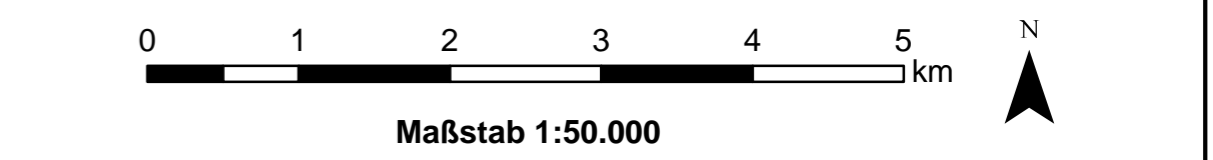
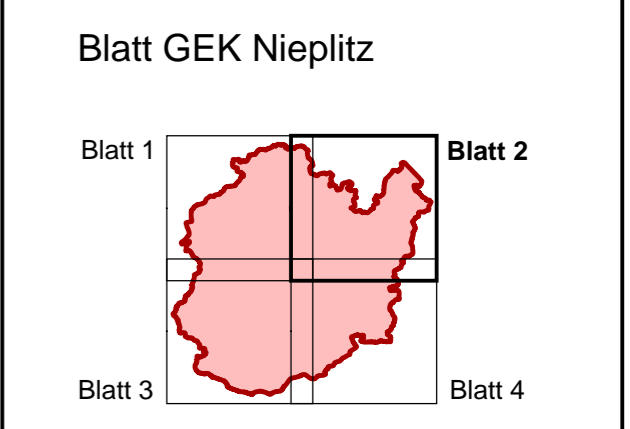
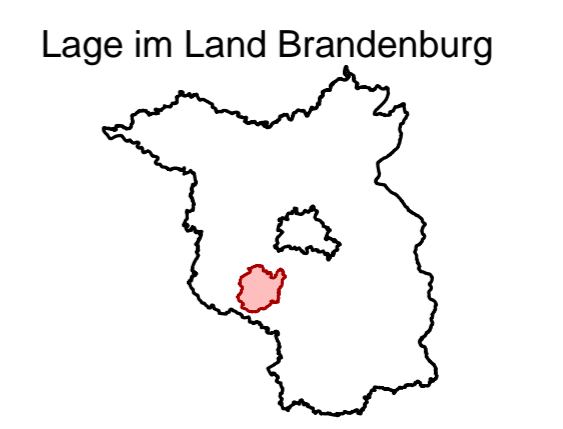
- |  |  |  |               |
|--|--|--|---------------|
|  | Grenze GEK Nieplitz                          |  | Fließrichtung |
|  | WRRL-berichtspflichtiges Fließgewässer       |  |               |
|  | Nicht WRRL-berichtspflichtiges Fließgewässer |  |               |

**LANDESAMT FÜR UMWELT, GESUNDHEIT UND VERBRAUCHERSCHUTZ BRANDENBURG**  
Regionalabteilung West

**biota** Institut für ökologische Forschung und Planung GmbH  
 **IDAS** Planungsgesellschaft mbH

**Gewässerentwicklungskonzept Nieplitz**  
Karte 5-4: Gewässerstrukturkartierung - Bewertung nach WRRL

Stand Mai 2011



Kartengrundlage:  
Landesvermessung und Geobasisinformation Brandenburg (LGB)  
Digitale Topographische Karte 1:25.000