

Gewässerentwicklungskonzept Nieplitz

Karte 5-4: Gewässerstrukturkartierung - Bewertung nach WRRL

Abschnitt:
Blatt 1 von 4

Zeichenerklärung

Gewässerstrukturgüteklassen (in Fließrichtung rechts außen)

- | | | | |
|--|----------|--|---------------------|
| | sehr gut | | befriedigend |
| | gut | | schlecht |
| | mäßig | | nicht klassifiziert |

Seeufergüteklasse nach AGBU e.V.

- | | | | |
|--|----------|--|--------------|
| | sehr gut | | befriedigend |
| | gut | | schlecht |
| | mäßig | | |

ökologische Durchgängigkeit Bauwerke

- | | | | |
|--|---------------------------|--|-------------------|
| | durchgängig | | nicht durchgängig |
| | eingeschränkt durchgängig | | nicht bewertbar |

- | | | | |
|--|--|--|---------------|
| | Grenze GEK Nieplitz | | Fließrichtung |
| | WRRL-berichtspflichtiges Fließgewässer | | |
| | Nicht WRRL-berichtspflichtiges Fließgewässer | | |

LANDESAMT FÜR UMWELT, GESUNDHEIT UND VERBRAUCHERSCHUTZ BRANDENBURG
Regionalabteilung West

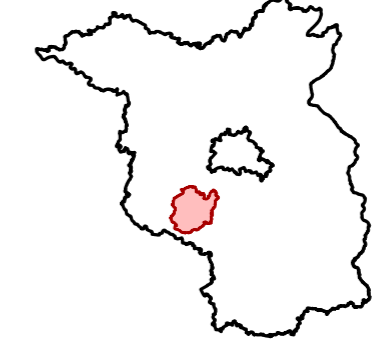
biota Institut für ökologische Forschung und Planung GmbH

IDAS Planungsgesellschaft mbH

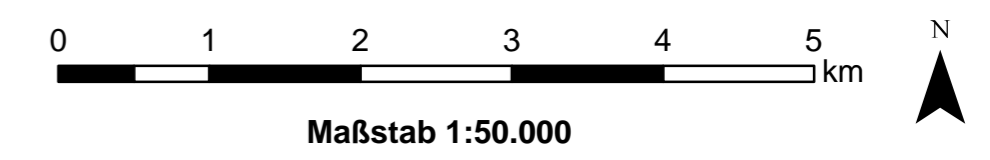
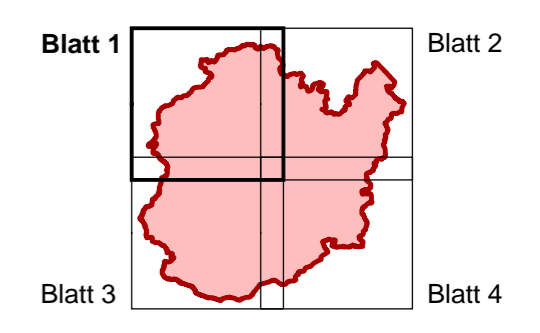
Gewässerentwicklungskonzept Nieplitz
Karte 5-4: Gewässerstrukturkartierung - Bewertung nach WRRL

Stand Mai 2011

Lage im Land Brandenburg



Blatt GEK Nieplitz



Kartengrundlage:
Landesvermessung und Geobasisinformation Brandenburg (LGB)
Digitale Topographische Karte 1:25.000