

# Gewässerentwicklungskonzept Nieplitz

Karte 5-3: Gewässerstrukturkartierung - Einzelparameter

Abschnitt:  
Blatt 6 von 6


## Zeichenerklärung



- Gewässerstrukturgüteklassen
- unverändert
  - gering verändert
  - mäßig verändert
  - deutlich verändert
  - stark verändert
  - sehr stark verändert
  - vollständig verändert
  - nicht bewertet

- Banddarstellung der Hauptbereiche Sohle, Ufer & Land
- Sohle (Linie in Fließrichtung außen links)
  - Land linksseitig (Linie in Fließrichtung Mitte links)
  - Ufer linksseitig (Linie in Fließrichtung innen links)
  - WRRL-berichtspflichtiges Fließgewässer
  - Ufer rechtsseitig (Linie in Fließrichtung innen rechts)
  - Land rechtsseitig (Linie in Fließrichtung außen rechts)

- ▶ Fließrichtung
- Grenze GEK Nieplitz
- WRRL-berichtspflichtiges Standgewässer
- Nicht WRRL-berichtspflichtiges Fließgewässer

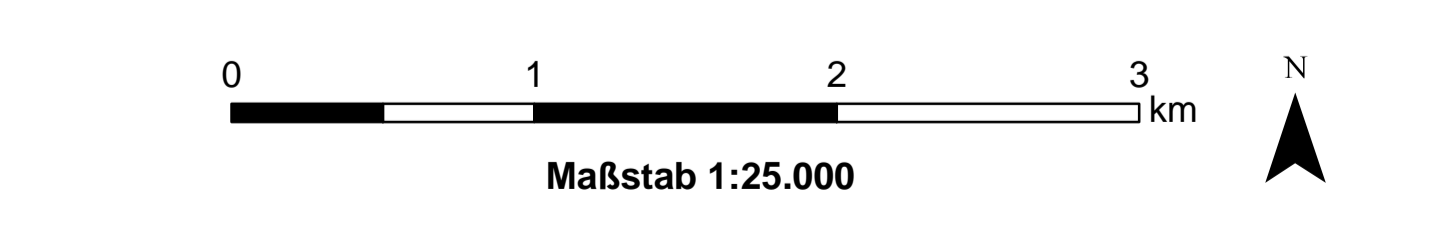
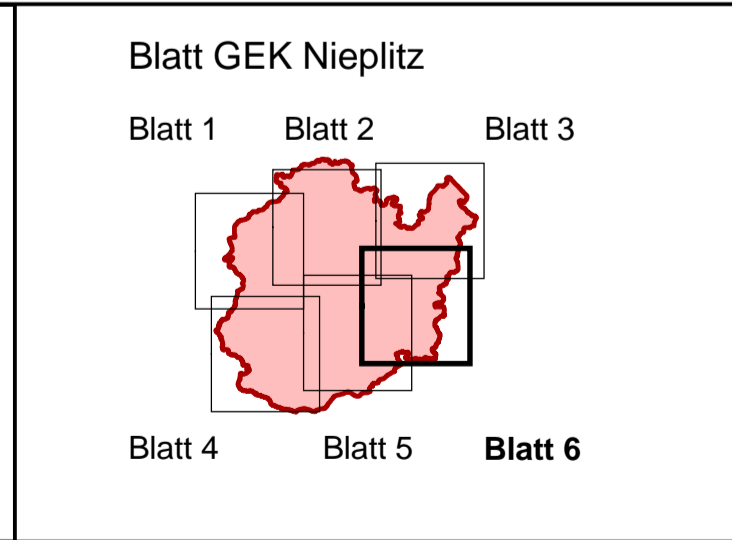
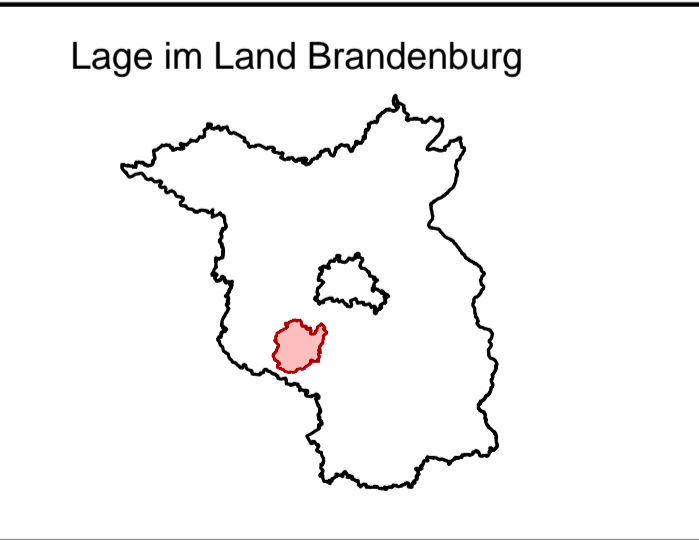
Anm.:  
am Wendwasser nur Hauptbereiche Sohle / Land / Ufer bewertet  
(Darstellung in Fließrichtung von außen links nach innen links)


**LANDESAMT FÜR UMWELT, GESUNDHEIT UND VERBRAUCHERSCHUTZ BRANDENBURG**  
 LAND BRANDENBURG Regionalabteilung West

**Gewässerentwicklungskonzept Nieplitz**  
Karte 5-3: Gewässerstrukturkartierung - Einzelparameter

Stand November 2010



Kartengrundlage:  
Landesvermessung und Geobasisinformation Brandenburg (LGB)  
Digitale Topographische Karte 1:25.000