

# Gewässerentwicklungskonzept Nieplitz

Karte 5-3: Gewässerstrukturkartierung - Einzelparameter

Abschnitt:  
Blatt 5 von 6

## Zeichenerklärung

- Gewässerstrukturgüteklassen
- |  |                    |  |                       |
|--|--------------------|--|-----------------------|
|  | unverändert        |  | stark verändert       |
|  | gering verändert   |  | sehr stark verändert  |
|  | mäßig verändert    |  | vollständig verändert |
|  | deutlich verändert |  | nicht bewertet        |

- Banddarstellung der Hauptbereiche Sohle, Ufer & Land
- Sohle (Linie in Fließrichtung außen links)
  - Land linksseitig (Linie in Fließrichtung Mitte links)
  - Ufer linksseitig (Linie in Fließrichtung innen links)
  - WRRL-berichtspflichtiges Fließgewässer
  - Ufer rechtsseitig (Linie in Fließrichtung innen rechts)
  - Land rechtsseitig (Linie in Fließrichtung außen rechts)

- Fließrichtung
- Grenze GEK Nieplitz
- WRRL-berichtspflichtiges Standgewässer
- Nicht WRRL-berichtspflichtiges Fließgewässer

Anm.:  
am Wendwasser nur Hauptbereiche Sohle / Land / Ufer bewertet  
(Darstellung in Fließrichtung von außen links nach innen links)

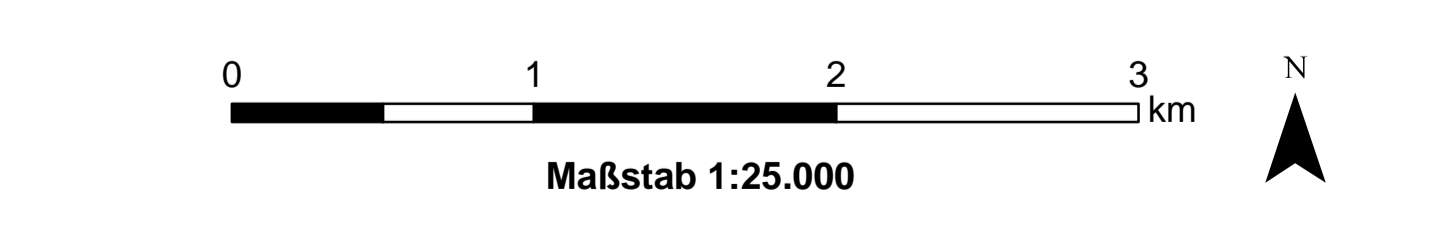
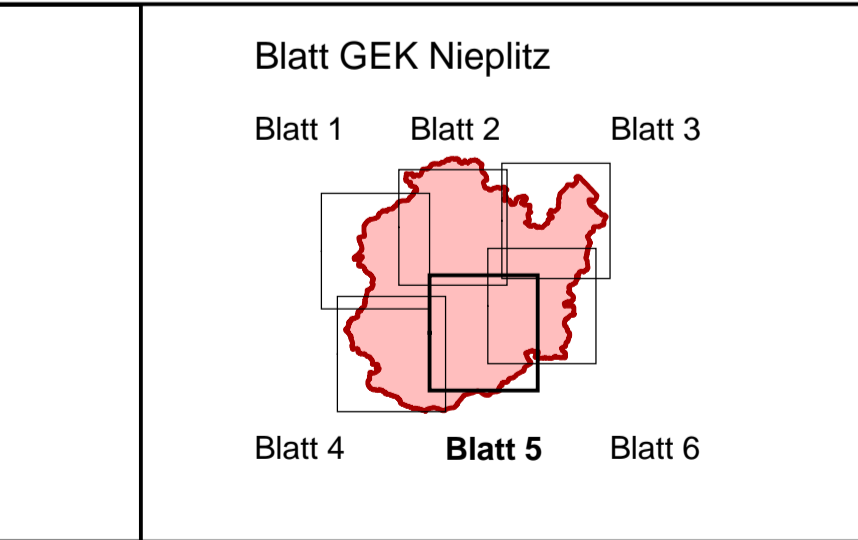
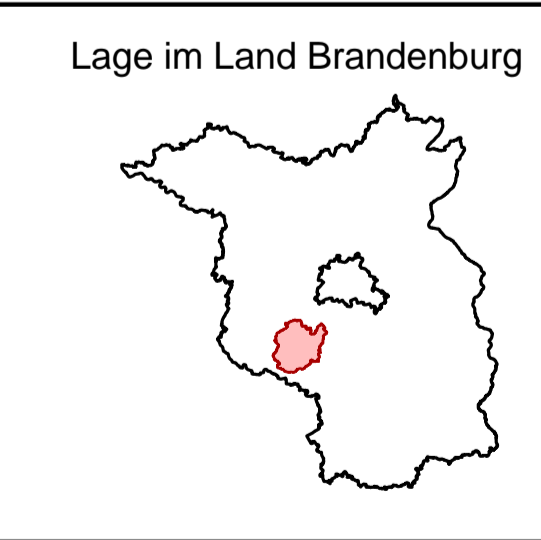
**LANDESAMT FÜR UMWELT, GESUNDHEIT UND VERBRAUCHERSCHUTZ BRANDENBURG**  
LAND BRANDENBURG Regionalabteilung West

**biota**  
Institut für ökologische Forschung und Planung GmbH

**IDAS**  
IDAS Planungsgesellschaft mbH

**Gewässerentwicklungskonzept Nieplitz**  
Karte 5-3: Gewässerstrukturkartierung - Einzelparameter

Stand November 2010



Kartengrundlage:  
Landesvermessung und Geobasisinformation Brandenburg (LGB)  
Digitale Topographische Karte 1:25.000