

Gewässerentwicklungskonzept Nieplitz

Karte 5-3: Gewässerstrukturkartierung - Einzelparameter

Abschnitt:
Blatt 2 von 6


Zeichenerklärung


- Gewässerstrukturgüteklassen
- unverändert
 - gering verändert
 - mäßig verändert
 - deutlich verändert
 - stark verändert
 - sehr stark verändert
 - vollständig verändert
 - nicht bewertet

- Banddarstellung der Hauptbereiche Sohle, Ufer & Land
- Sohle (Linie in Fließrichtung außen links)
 - Land linksseitig (Linie in Fließrichtung Mitte links)
 - Ufer linksseitig (Linie in Fließrichtung innen links)
 - WRRL-berichtspflichtiges Fließgewässer
 - Ufer rechtsseitig (Linie in Fließrichtung innen rechts)
 - Land rechtsseitig (Linie in Fließrichtung außen rechts)


- ▶ Fließrichtung
- Grenze GEK Nieplitz
- WRRL-berichtspflichtiges Standgewässer
- Nicht WRRL-berichtspflichtiges Fließgewässer

Anm.:
am Wendwasser nur Hauptbereiche Sohle / Land / Ufer bewertet
(Darstellung in Fließrichtung von außen links nach innen links)


LANDESAMT FÜR UMWELT, GESUNDHEIT UND VERBRAUCHERSCHUTZ BRANDENBURG
 LAND BRANDENBURG Regionalabteilung West



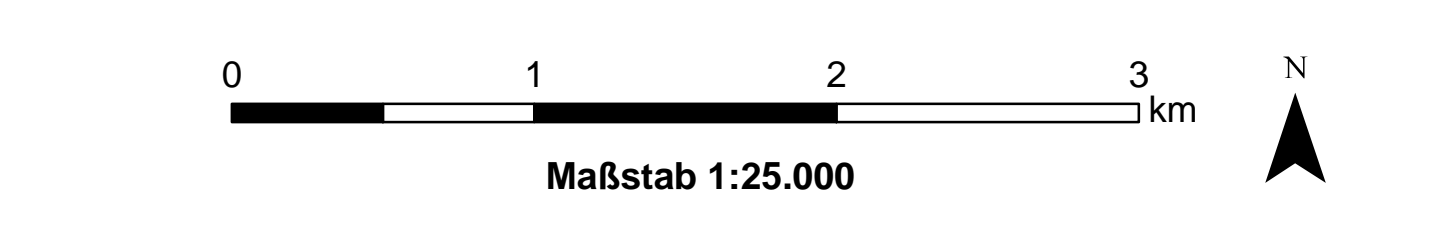
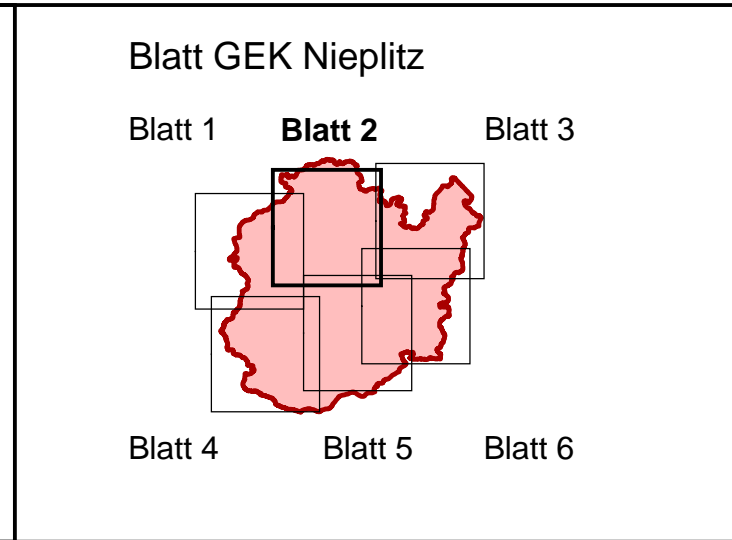
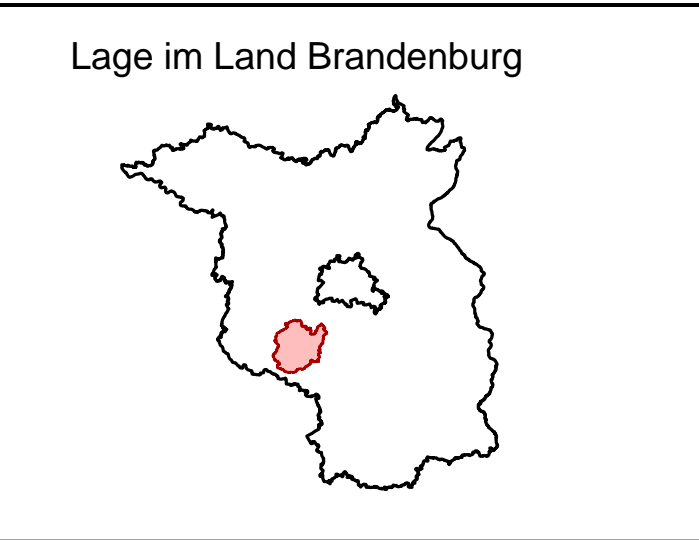
biota
Institut für ökologische Forschung und Planung GmbH



IDAS
Planungsgesellschaft mbH

Gewässerentwicklungskonzept Nieplitz
Karte 5-3: Gewässerstrukturkartierung - Einzelparameter

Stand April 2011



Kartengrundlage:
Landesvermessung und Geobasisinformation Brandenburg (LGB)
Digitale Topographische Karte 1:25.000