

Gewässerentwicklungskonzept Nieplitz

Karte 5-2: Gewässerstrukturkartierung - Gesamtklasse und ökologische Durchgängigkeit

Abschnitt:
Blatt 4 von 4

Zeichenerklärung

Gewässerstrukturgüteklassen (in Fließrichtung rechts außen)

1	unverändert	5	stark verändert
2	gering verändert	6	sehr stark verändert
3	mäßig verändert	7	vollständig verändert
4	deutlich verändert		nicht bewertet

ökologische Durchgängigkeit Bauwerke

	durchgängig		bedingt durchgängig
	nicht durchgängig		nicht bewertbar

- Grenze GEK Nieplitz
- WRRL-berichtspflichtiges Fließgewässer
- WRRL-berichtspflichtiges Standgewässer
- nicht WRRL-berichtspflichtiges Fließgewässer
- Fließrichtung

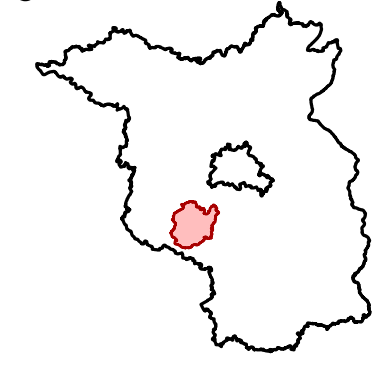
LANDESAMT FÜR UMWELT, GESUNDHEIT UND VERBRAUCHERSCHUTZ BRANDENBURG
 Regionalabteilung West

Gewässerentwicklungskonzept Nieplitz

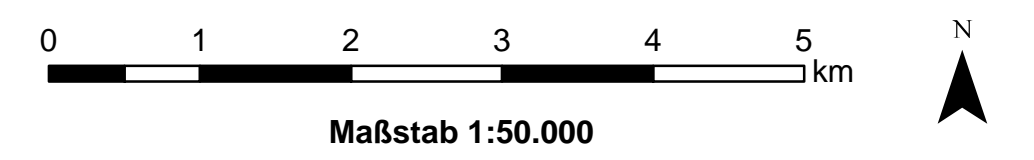
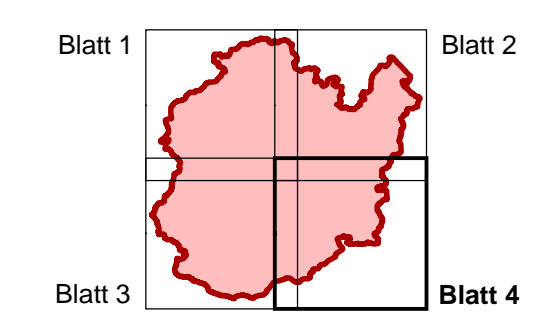
Karte 5-2: Gewässerstrukturkartierung - Gesamtklasse und ökologische Durchgängigkeit

Stand März 2011

Lage im Land Brandenburg



Blatt GEK Nieplitz



Kartengrundlage:
Landesvermessung und Geobasisinformation Brandenburg (LGB)
Digitale Topographische Karte 1:25.000