

Gewässerentwicklungskonzept Nieplitz

Karte 5-2: Gewässerstrukturkartierung - Gesamtklasse und ökologische Durchgängigkeit

Abschnitt:
Blatt 2 von 4

Zeichenerklärung

Gewässerstrukturgüteklassen (in Fließrichtung rechts außen)

- | | | | |
|---|--------------------|---|-----------------------|
| 1 | unverändert | 5 | stark verändert |
| 2 | gering verändert | 6 | sehr stark verändert |
| 3 | mäßig verändert | 7 | vollständig verändert |
| 4 | deutlich verändert | | nicht bewertet |

ökologische Durchgängigkeit Bauwerke

- | | | | |
|--|-------------------|--|---------------------|
| | durchgängig | | bedingt durchgängig |
| | nicht durchgängig | | nicht bewertbar |

- Grenze GEK Nieplitz
- WRRL-berichtspflichtiges Fließgewässer
- WRRL-berichtspflichtiges Standgewässer
- nicht WRRL-berichtspflichtiges Fließgewässer
- Fließrichtung

LANDESAMT FÜR UMWELT, GESUNDHEIT UND VERBRAUCHERSCHUTZ BRANDENBURG
Regionalabteilung West

biota Institut für ökologische Forschung und Planung GmbH

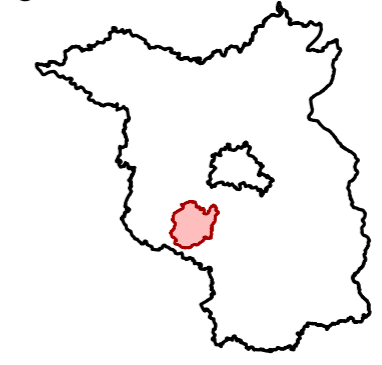
IDAS Planungsgesellschaft mbH

Gewässerentwicklungskonzept Nieplitz

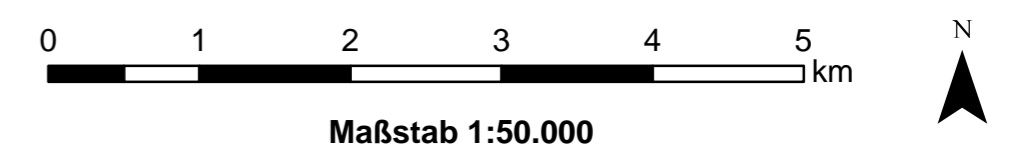
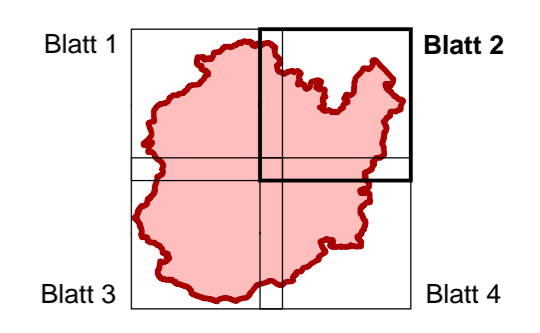
Karte 5-2: Gewässerstrukturkartierung - Gesamtklasse und ökologische Durchgängigkeit

Stand März 2011

Lage im Land Brandenburg



Blatt GEK Nieplitz



Kartengrundlage:
Landesvermessung und Geobasisinformation Brandenburg (LGB)
Digitale Topographische Karte 1:25.000