

Gewässerentwicklungskonzept Nieplitz

Karte 5-2: Gewässerstrukturkartierung - Gesamtklasse und ökologische Durchgängigkeit

Abschnitt:
Blatt 1 von 4

Zeichenerklärung

Gewässerstrukturgüteklassen (in Fließrichtung rechts außen)

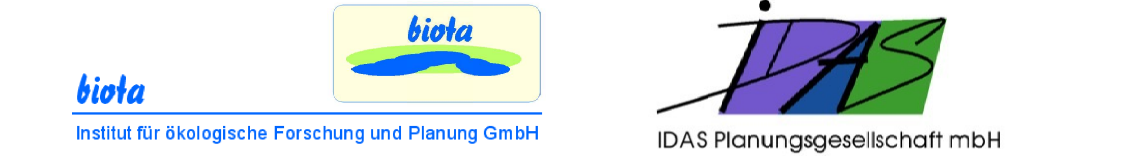
1 unverändert	5 stark verändert
2 gering verändert	6 sehr stark verändert
3 mäßig verändert	7 vollständig verändert
4 deutlich verändert	 nicht bewertet

ökologische Durchgängigkeit Bauwerke

● durchgängig	● bedingt durchgängig
● nicht durchgängig	● nicht bewertbar

- Grenze GEK Nieplitz
- WRRL-berichtspflichtiges Fließgewässer
- WRRL-berichtspflichtiges Standgewässer
- nicht WRRL-berichtspflichtiges Fließgewässer
- ▶ Fließrichtung


LANDESAMT FÜR UMWELT, GESUNDHEIT UND VERBRAUCHERSCHUTZ BRANDENBURG
 Regionalabteilung West

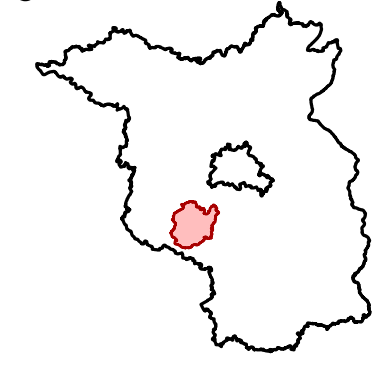


Gewässerentwicklungskonzept Nieplitz

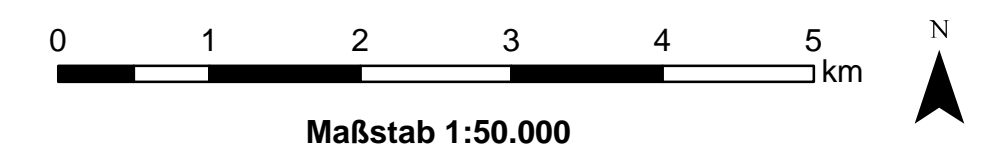
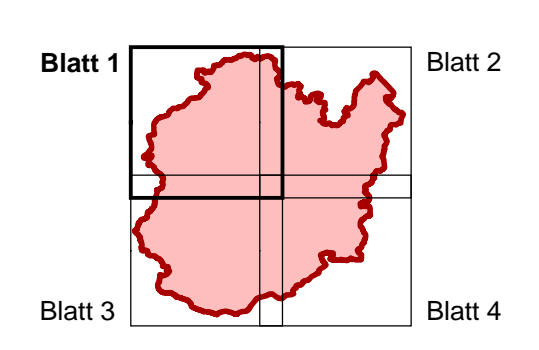
Karte 5-2: Gewässerstrukturkartierung - Gesamtklasse und ökologische Durchgängigkeit

Stand März 2011

Lage im Land Brandenburg



Blatt GEK Nieplitz



Kartengrundlage:
Landesvermessung und Geobasisinformation Brandenburg (LGB)
Digitale Topographische Karte 1:25.000