







Gewässerentwicklungskonzept Nieplitz

Karte 5-1: Hydrologischer Zustand







Abschnitt:
Blatt 3 von 4


Zeichenerklärung



Zustand

- | | |
|--|--|
|  Klasse 1 |  Klasse 4 |
|  Klasse 2 |  Klasse 5 |
|  Klasse 3 |  nicht bewertet |

Banddarstellung der Zustandsklassen

-  Fließgeschwindigkeit-Zustandsklasse (Linie in Fließrichtung links außen)
-  Hydrologische Zustandsklasse
-  Abfluss-Zustandsklasse (Linie in Fließrichtung rechts außen)
-  Grenze GEK Nieplitz
-  Fließrichtung
-  WRRL-berichtspflichtiges Standgewässer


LANDESAMT FÜR UMWELT, GESUNDHEIT UND VERBRAUCHERSCHUTZ BRANDENBURG
 Regionalabteilung West

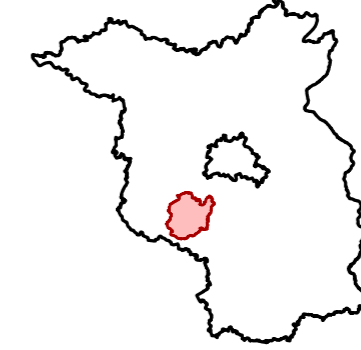



Gewässerentwicklungskonzept Nieplitz

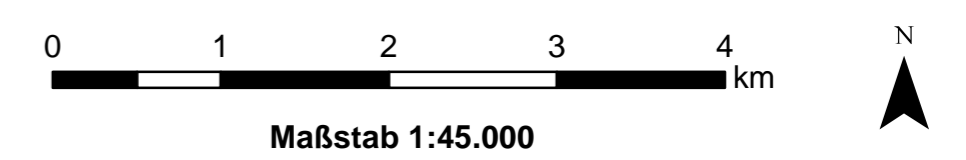
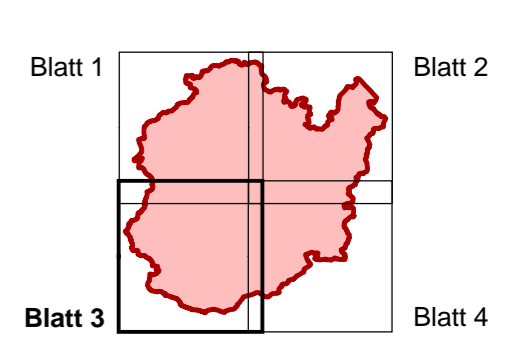
Karte 5-1: Hydrologischer Zustand

Stand November 2010

Lage im Land Brandenburg



Blatt GEK Nieplitz



Kartengrundlage:
Landesvermessung und Geobasisinformation Brandenburg (LGB)
Digitale Topographische Karte 1:25.000