

Gewässerentwicklungskonzept Nieplitz

Karte 5-1: Hydrologischer Zustand

Abschnitt:
Blatt 2 von 4

Zeichenerklärung

- Zustand
- Klasse 1
 - Klasse 2
 - Klasse 3
 - Klasse 4
 - Klasse 5
 - nicht bewertet

- Banddarstellung der Zustandsklassen
- Fließgeschwindigkeit-Zustandsklasse (Linie in Fließrichtung links außen)
 - Hydrologische Zustandsklasse
 - Abfluss-Zustandsklasse (Linie in Fließrichtung rechts außen)
- Grenze GEK Nieplitz
 - ▶ Fließrichtung
 - WRRL-berichtspflichtiges Standgewässer

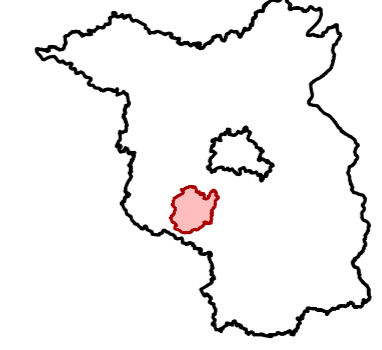
LANDESAMT FÜR UMWELT, GESUNDHEIT UND VERBRAUCHERSCHUTZ BRANDENBURG
 Regionalabteilung West

Gewässerentwicklungskonzept Nieplitz

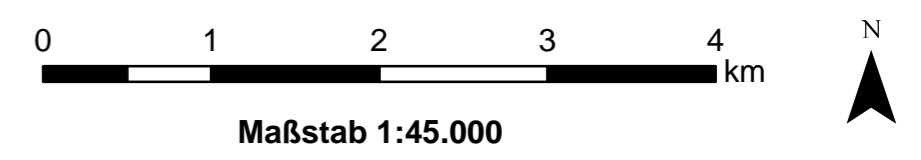
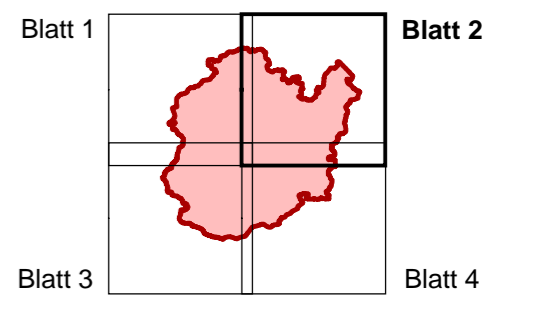
Karte 5-1: Hydrologischer Zustand

Stand November 2010

Lage im Land Brandenburg



Blatt GEK Nieplitz



Kartengrundlage:
Landesvermessung und Geobasisinformation Brandenburg (LGB)
Digitale Topographische Karte 1:25.000