

Gewässerentwicklungskonzept Nieplitz

Karte 5-1: Hydrologischer Zustand

Abschnitt:
Blatt 1 von 4

Zeichenerklärung

Zustand

- Klasse 1
- Klasse 2
- Klasse 3
- Klasse 4
- Klasse 5
- nicht bewertet

Banddarstellung der Zustandsklassen

- Fließgeschwindigkeit-Zustandsklasse (Linie in Fließrichtung links außen)
- Hydrologische Zustandsklasse
- Abfluss-Zustandsklasse (Linie in Fließrichtung rechts außen)

- Grenze GEK Nieplitz
- Fließrichtung
- WRRL-berichtspflichtiges Standgewässer

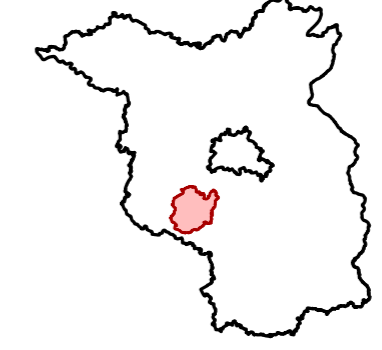

LANDESAMT FÜR UMWELT, GESUNDHEIT UND VERBRAUCHERSCHUTZ BRANDENBURG
 Regionalabteilung West



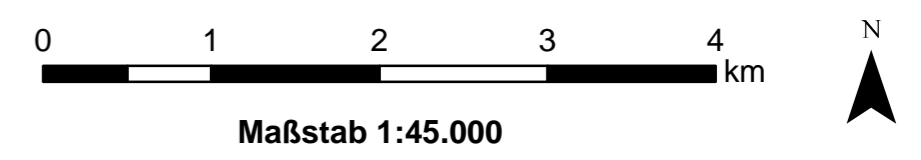
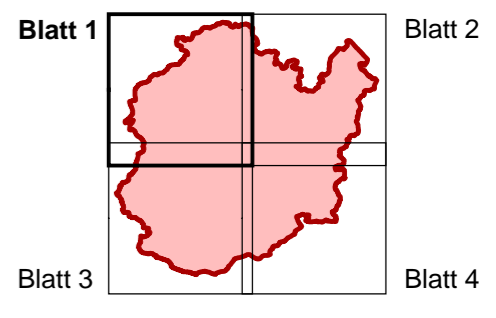

Gewässerentwicklungskonzept Nieplitz
Karte 5-1: Hydrologischer Zustand

Stand November 2010

Lage im Land Brandenburg



Blatt GEK Nieplitz



Kartengrundlage:
Landesvermessung und Geobasisinformation Brandenburg (LGB)
Digitale Topographische Karte 1:25.000