

Gewässerentwicklungskonzept Nieplitz

Karte 4-1: Ökologischer Zustand

Abschnitt:
Blatt 1 von 1

Zeichenerklärung

Ökologischer Zustand Fließgewässer

	sehr gut		unbefriedigend
	gut		schlecht
	mäßig		nicht klassifiziert

Ökologisches Potential Fließgewässer

	sehr gut		unbefriedigend
	gut		schlecht
	mäßig		nicht klassifiziert

Ökologischer Zustand Standgewässer

	sehr gut		unbefriedigend
	gut		schlecht
	mäßig		nicht klassifiziert


Grenze GEK Nieplitz

Fließrichtung

Nicht WRRL-berichts-pflichtiges Fließgewässer



LANDESAMT FÜR UMWELT, GESUNDHEIT UND VERBRAUCHERSCHUTZ BRANDENBURG
Regionalabteilung West

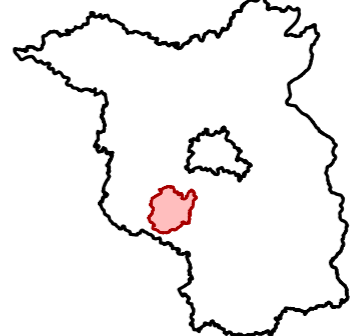



Gewässerentwicklungskonzept Nieplitz

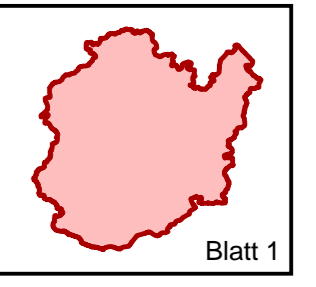
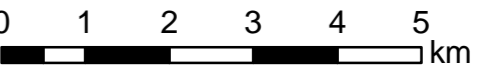
Karte 4-1: Ökologischer Zustand

Stand November 2010


Lage im Land Brandenburg



Blatt GEK Nieplitz

Maßstab 1:90.000



Kartengrundlage:
Landesvermessung und Geobasisinformation Brandenburg (LGB)
Digitale Topographische Karte 1:50.000