

# Gewässerentwicklungskonzept Nieplitz



Karte 2-5: Naturräumliche Ausstattung - CIR-Biotopkartierung

Abschnitt:  
Blatt 2 von 4

## Zeichenerklärung

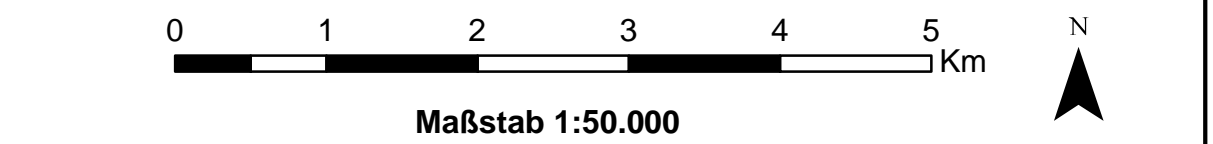
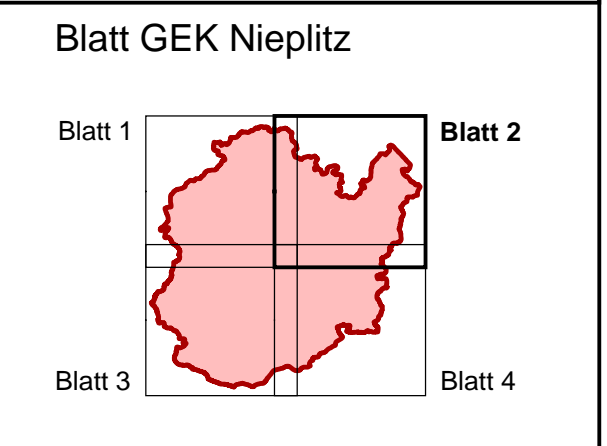
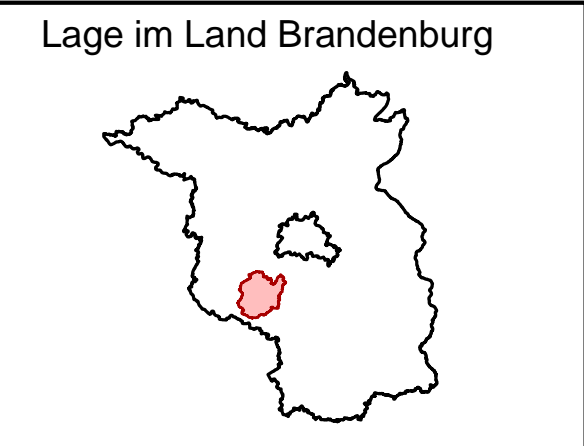
-  Fließgewässer
-  Standgewässer
-  Moore
-  Gras und Staudenfluren
-  Zwergstrauchheiden und Nadelgebüsche
-  Laubgebüsche, Feldgehölze, Alleen und Baumreihen
-  Wälder und Forsten
-  Äcker
-  Anthropogen geprägte Biotope
-  Sonderbiotope
-  Siedlung, Verkehrs- und Industrieanlagen
-  Grenze GEK Nieplitz
-  WRRL-berichtspflichtiges Fließgewässer
-  WRRL-berichtspflichtiges Standgewässer
-  Nicht WRRL-berichtspflichtiges Fließgewässer


**LANDESAMT FÜR UMWELT, GESUNDHEIT UND VERBRAUCHERSCHUTZ BRANDENBURG**  
 Regionalabteilung West


  
 Institut für ökologische Forschung und Planung GmbH      IDAS Planungsgesellschaft mbH

**Gewässerentwicklungskonzept Nieplitz**  
Karte 2-5: Naturräumliche Ausstattung - CIR-Biotopkartierung

Stand November 2010



Kartengrundlage:  
Landesvermessung und Geobasisinformation Brandenburg (LGB)  
Digitale Topographische Karte 1:100.000