

# Gewässerentwicklungskonzept Nieplitz

Karte 2-4: Naturräumliche Ausstattung - Lebensraumtypen in Schutzgebieten

Abschnitt:  
Blatt 4 von 6

- Zeichenerklärung**
- |  |                   |  |   |
|--|-------------------|--|---|
|  | keine Angaben     |  | Heiden  |
|  | Fließgewässer     |  | Heiden (E)  |
|  | Fließgewässer (E) |  | Wiesen und Hochstaudenfluren                        |
|  | Moorwälder        |  | Wiesen und Hochstaudenfluren (E)                    |
|  | Moorwälder (E)    |  | Moore   |
|  | Auwälder          |  | Moore (E)   |
|  | Auwälder (E)      |  | Eichen-, Eichen-Hainbuchen- und Hangmischwälder     |
|  | Standgewässer     |  | Eichen-, Eichen-Hainbuchen- und Hangmischwälder (E) |
|  | Standgewässer (E) |  | Trockenrasen  |
|  | Sonderbiotope     |  | Trockenrasen (E)                                    |
|  | Sonderbiotope (E) |  |   |

- Grenze GEK Nieplitz
- WRRL-berichtspflichtiges Fließgewässer
- Nicht WRRL-berichtspflichtiges Fließgewässer
- WRRL-berichtspflichtiges Standgewässer

E = Entwicklung

**LANDESAMT FÜR UMWELT, GESUNDHEIT UND VERBRAUCHERSCHUTZ BRANDENBURG**  
 LAND BRANDENBURG Regionalabteilung West

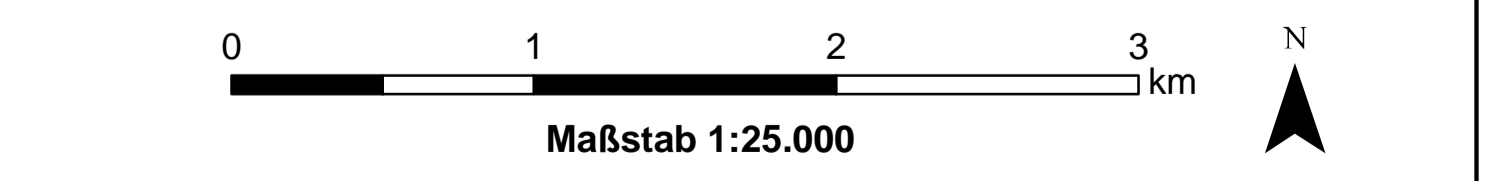
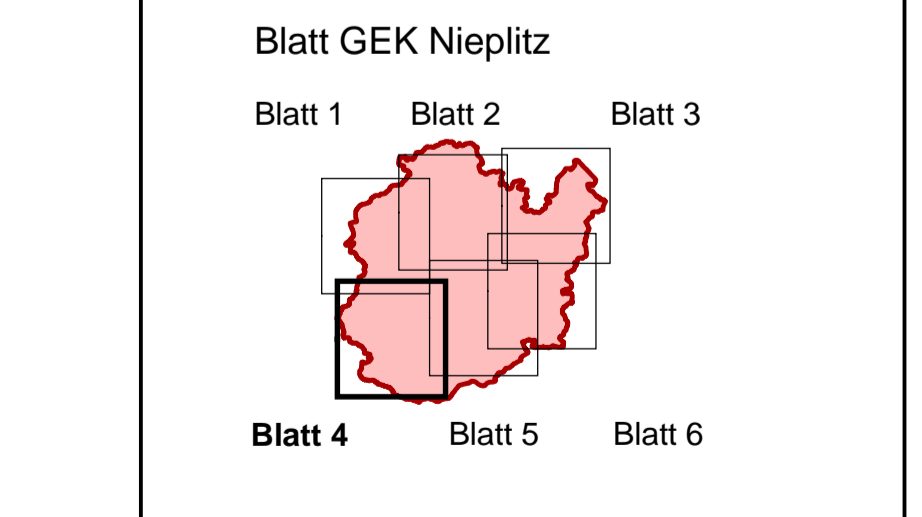
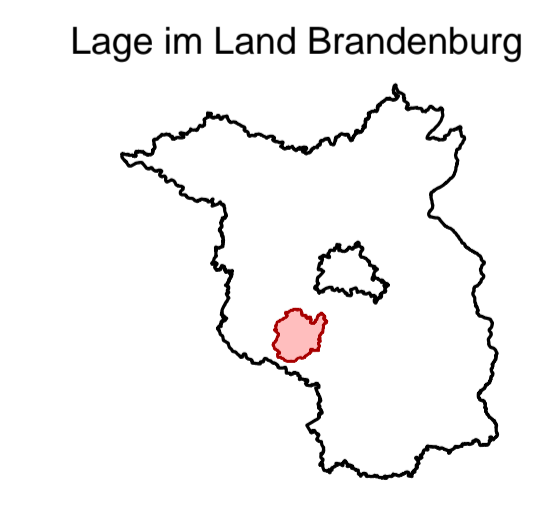
**biota**  
 Institut für Ökologische Forschung und Planung GmbH

**IDAS**  
 IDAS Planungsgesellschaft mbH

## Gewässerentwicklungskonzept Nieplitz

Karte 2-4: Naturräumliche Ausstattung - Lebensraumtypen in Schutzgebieten

Stand September 2011



Kartengrundlage:  
 Landesvermessung und Geobasisinformation Brandenburg (LGB)  
 Digitale Topographische Karte 1:25.000