

# Gewässerentwicklungskonzept Nieplitz

Karte 2-4: Naturräumliche Ausstattung - Lebensraumtypen in Schutzgebieten

Abschnitt:  
Blatt 3 von 6

- Zeichenerklärung**
- |                   |   |
|-------------------|---|
| keine Angaben     | Heiden  |
| Fließgewässer     | Heiden (E)  |
| Fließgewässer (E) | Wiesen und Hochstaudenfluren                        |
| Moorwälder        | Wiesen und Hochstaudenfluren (E)                    |
| Moorwälder (E)    | Moore   |
| Auwälder          | Moore (E)   |
| Auwälder (E)      | Eichen-, Eichen-Hainbuchen- und Hangmischwälder     |
| Standgewässer     | Eichen-, Eichen-Hainbuchen- und Hangmischwälder (E) |
| Standgewässer (E) |   |
| Sonderbiotope     |   |
| Sonderbiotope (E) |   |
| Trockenrasen      |   |
| Trockenrasen (E)  |   |

- Grenze GEK Nieplitz
- WRRL-berichtspflichtiges Fließgewässer
- Nicht WRRL-berichtspflichtiges Fließgewässer
- WRRL-berichtspflichtiges Standgewässer

E = Entwicklung

**LANDESAMT FÜR UMWELT, GESUNDHEIT UND VERBRAUCHERSCHUTZ BRANDENBURG**  
 LAND BRANDENBURG Regionalabteilung West

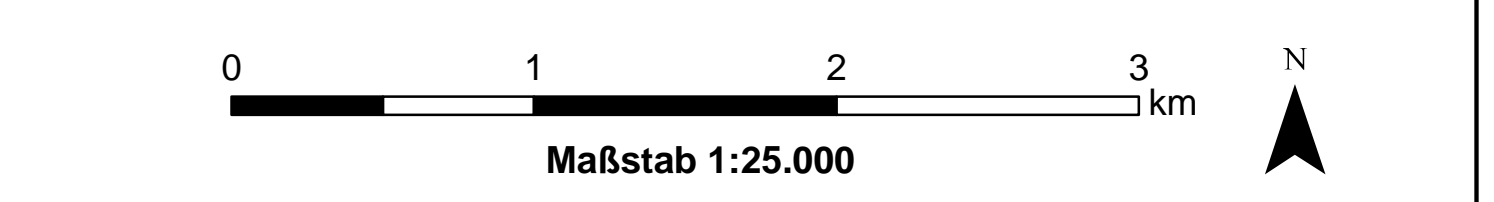
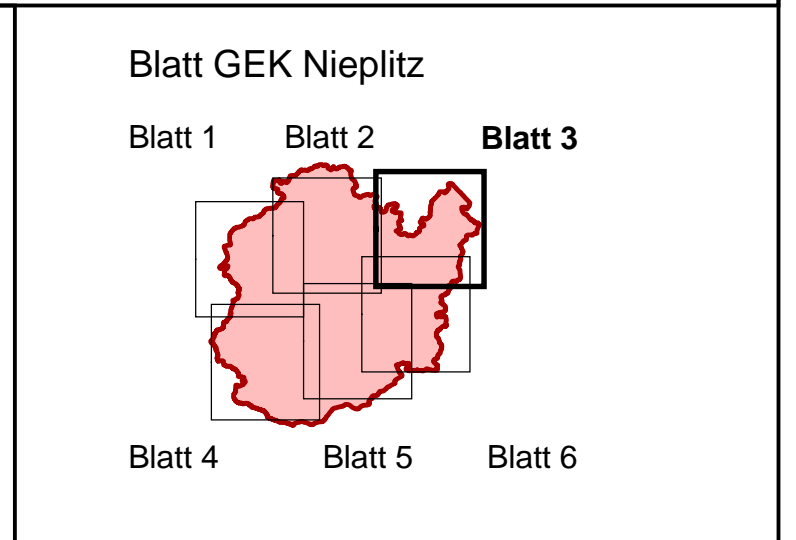
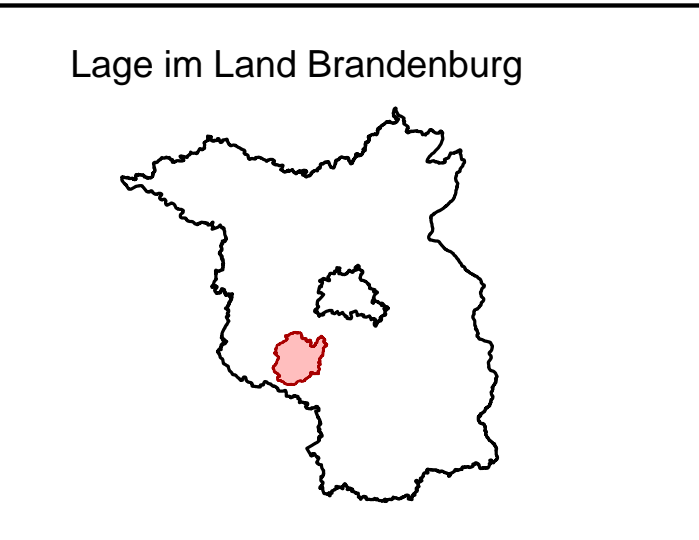
**biota**  
 Institut für ökologische Forschung und Planung GmbH

**IDAS**  
 IDAS Planungsgesellschaft mbH

## Gewässerentwicklungskonzept Nieplitz

Karte 2-4: Naturräumliche Ausstattung - Lebensraumtypen in Schutzgebieten

Stand September 2011



Kartengrundlage:  
 Landesvermessung und Geobasisinformation Brandenburg (LGB)  
 Digitale Topographische Karte 1:25.000