

Gewässerentwicklungskonzept Nieplitz

Karte 2-4: Naturräumliche Ausstattung - Lebensraumtypen in Schutzgebieten

Abschnitt:
Blatt 2 von 6

Zeichenerklärung

keine Angaben	Heiden
Fließgewässer	Heiden (E)
Fließgewässer (E)	Wiesen und Hochstaudenfluren
Moorwälder	Wiesen und Hochstaudenfluren (E)
Moorwälder (E)	Moore
Auwälder	Moore (E)
Auwälder (E)	Eichen-, Eichen-Hainbuchen- und Hangmischwälder
Standgewässer	Eichen-, Eichen-Hainbuchen- und Hangmischwälder (E)
Standgewässer (E)	
Sonderbiotope	
Sonderbiotope (E)	
Trockenrasen	
Trockenrasen (E)	

- Grenze GEK Nieplitz
 - WRRL-berichtspflichtiges Fließgewässer
 - Nicht WRRL-berichtspflichtiges Fließgewässer
 - WRRL-berichtspflichtiges Standgewässer
- E = Entwicklung

LANDESAMT FÜR UMWELT, GESUNDHEIT UND VERBRAUCHERSCHUTZ BRANDENBURG
 LAND BRANDENBURG Regionalabteilung West

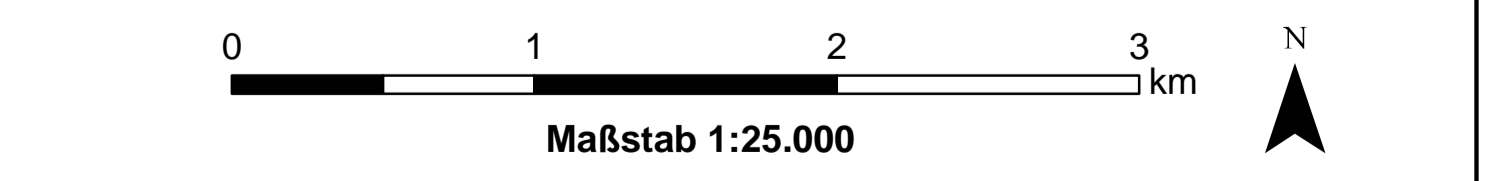
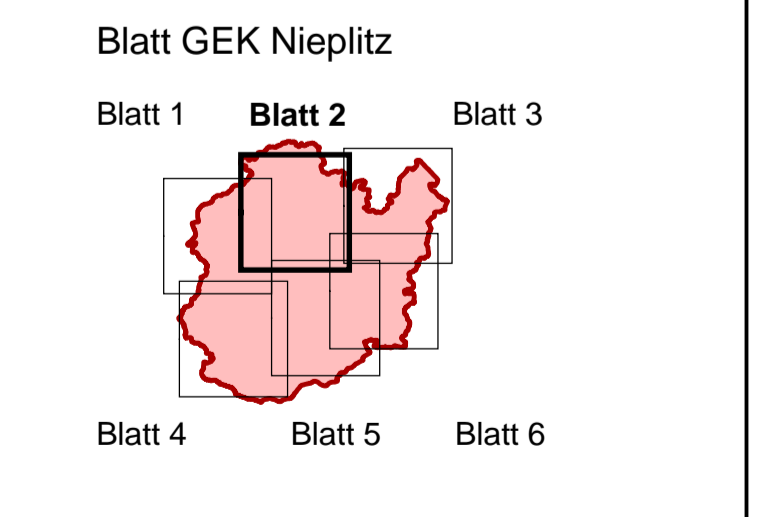
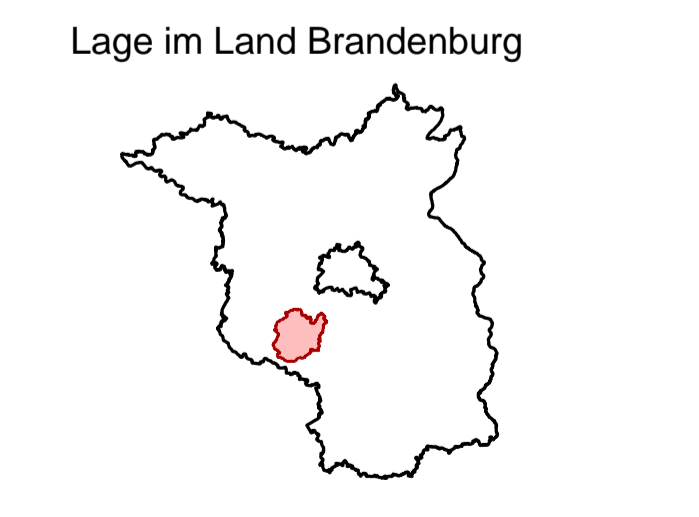
biota
 Institut für ökologische Forschung und Planung GmbH

IDAS
 IDAS Planungsgesellschaft mbH

Gewässerentwicklungskonzept Nieplitz

Karte 2-4: Naturräumliche Ausstattung - Lebensraumtypen in Schutzgebieten

Stand September 2011



Kartengrundlage:
 Landesvermessung und Geobasisinformation Brandenburg (LGB)
 Digitale Topographische Karte 1:25.000